Fornelos de Montes

fegamp · galicia o bo camiño · Xacobeo 2021 · XUNTA DE GALICIA

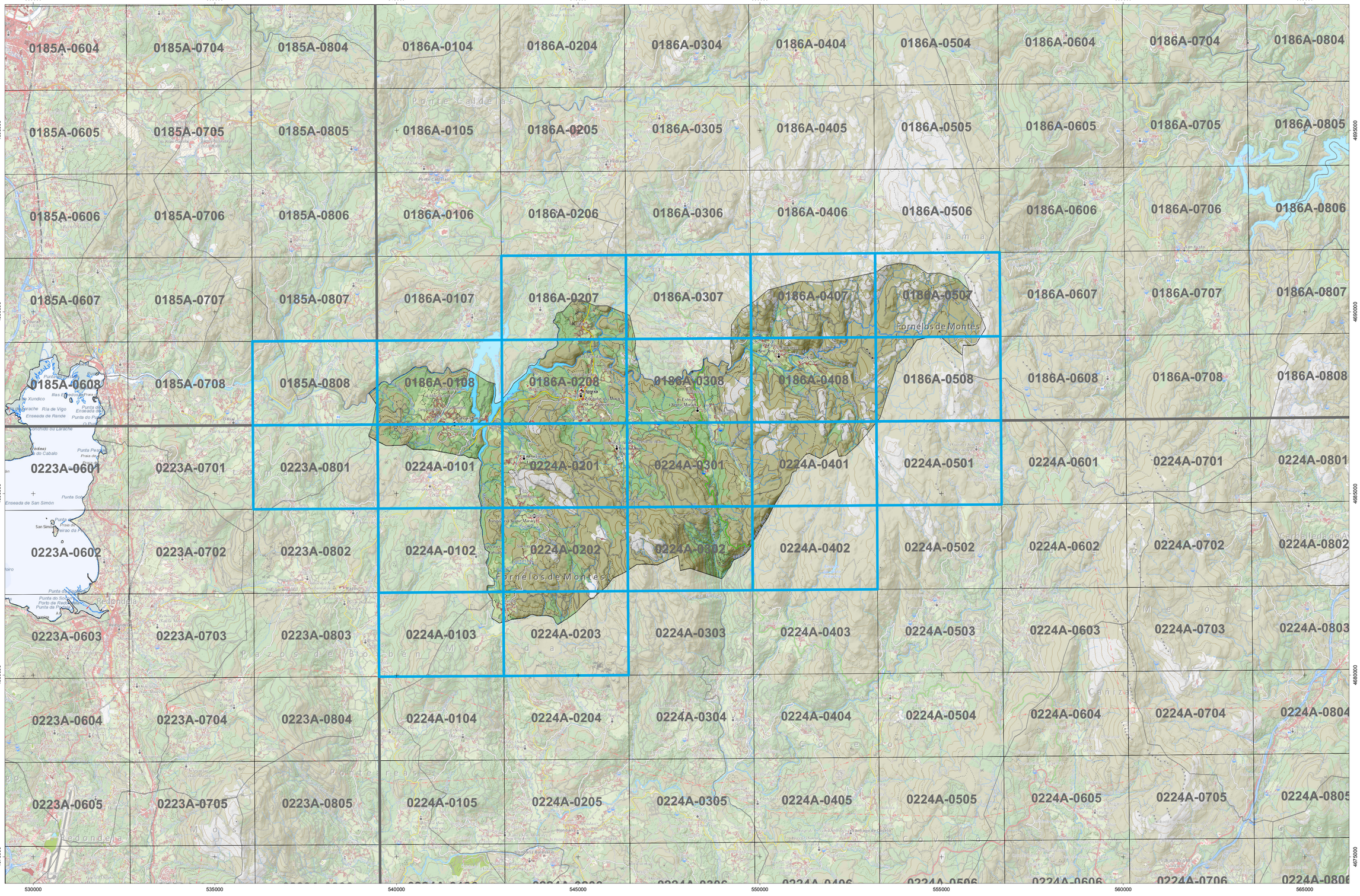

INSTITUTO de Estudos do TERRITORIO

Cartografía elaborada polo Instituto de Estudos do Territorio

CARTOGRAFÍA DAS FAIXAS SECUNDARIAS DE XESTIÓN DE BIOMASA

Proxección U.T.M. Fuso 29
Elipsoide GRS80
Sistema de referencia ETRS89

0 0,7 1,4 2,1 2,8 3,5 Km

Fornelos de Montes

fegamp · galicia o bo camiño · Xacobeo 2021 · XUNTA DE GALICIA

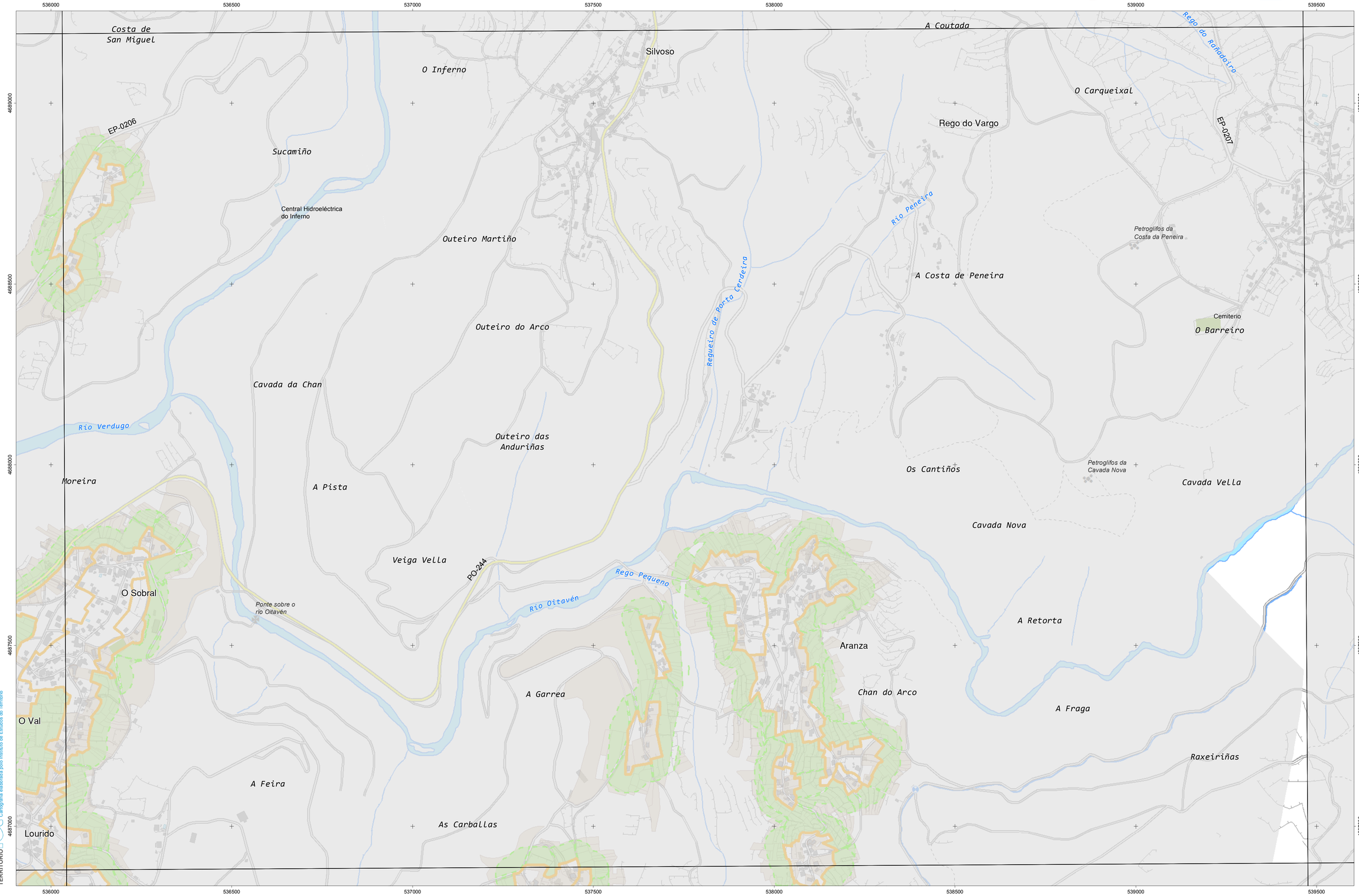

Cartografía elaborada polo Instituto de Estudos do Territorio

INSTITUTO DE ESTUDOS DO TERRITORIO

CARTOGRAFÍA DAS FAIXAS SECUNDARIAS DE XESTIÓN DE BIOMASA

- Parcelas afectadas
- Faixa Protección 50m
- Delimitación Automática
- Solo de Nucleo Rural
- Solo Urbano
- Solo Urbanizable

Parcelas afectadas por faixas de 50 metros entorno a núcleos

Coordenadas das esquinas da folla

	UTM ED50 Fuso 29 X	UTM ED50 Fuso 29 Y	Xeográficas ETRS89 LONXITUDE	Xeográficas ETRS89 LATITUDE
1	536156,3	4689408,0	-8:33:45,0	42:21:15,0
2	539587,8	4689426,4	-8:31:15,0	42:21:15,0
3	539600,9	4687113,2	-8:31:15,0	42:20:00,0
4	536168,2	4687094,7	-8:33:45,0	42:20:00,0

Proxección U.T.M. Fuso 29
Elipsoide GRS80
Sistema de referencia ETRS89

0 25 50 75 100 125 150 Metros

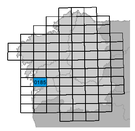

Folla: 0185A-0808

Fornelos de Montes

fegamp · galicia o bo camiño · Xacobeo 2021 · XUNTA DE GALICIA

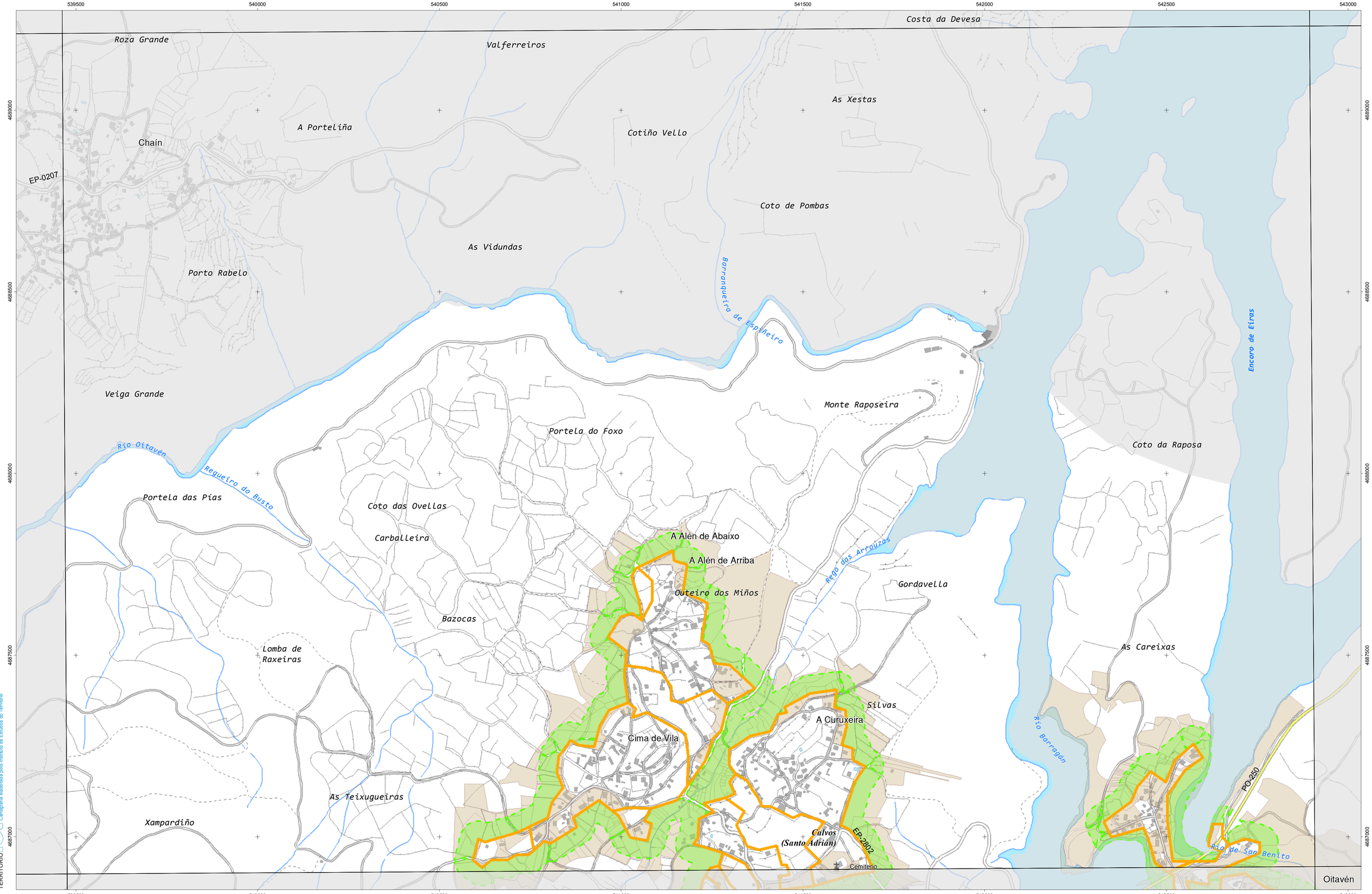

Cartografía elaborada polo Instituto de Estudos do Territorio

INSTITUTO DE ESTUDOS DO TERRITORIO

CARTOGRAFÍA DAS FAIXAS SECUNDARIAS DE XESTIÓN DE BIOMASA

- Parcelas afectadas
- Faixa Protección 50m
- Delimitación Automática
- Solo de Nucleo Rural
- Solo Urbano
- Solo Urbanizable

Parcelas afectadas por faixas de 50 metros entorno a núcleos

Coordenadas das esquinas da folla

	UTM ED50 Fuso 29 X	UTM ED50 Fuso 29 Y	Xeográficas ETRS89 LONXITUDE	Xeográficas ETRS89 LATITUDE
1	539587,8	4689426,4	-8:31:15,0	42:21:15,0
2	543019,4	4689446,6	-8:28:45,0	42:21:15,0
3	543033,5	4687133,4	-8:28:45,0	42:20:00,0
4	539600,9	4687113,2	-8:31:15,0	42:20:00,0

Proxección U.T.M. Fuso 29
Elipsoide GRS80
Sistema de referencia ETRS89

0 25 50 75 100 125 150 Metros

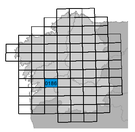

Folla: 0186A-0108

Fornelos de Montes

fegamp · galicia o bo camiño · Xacobeo 2021 · XUNTA DE GALICIA

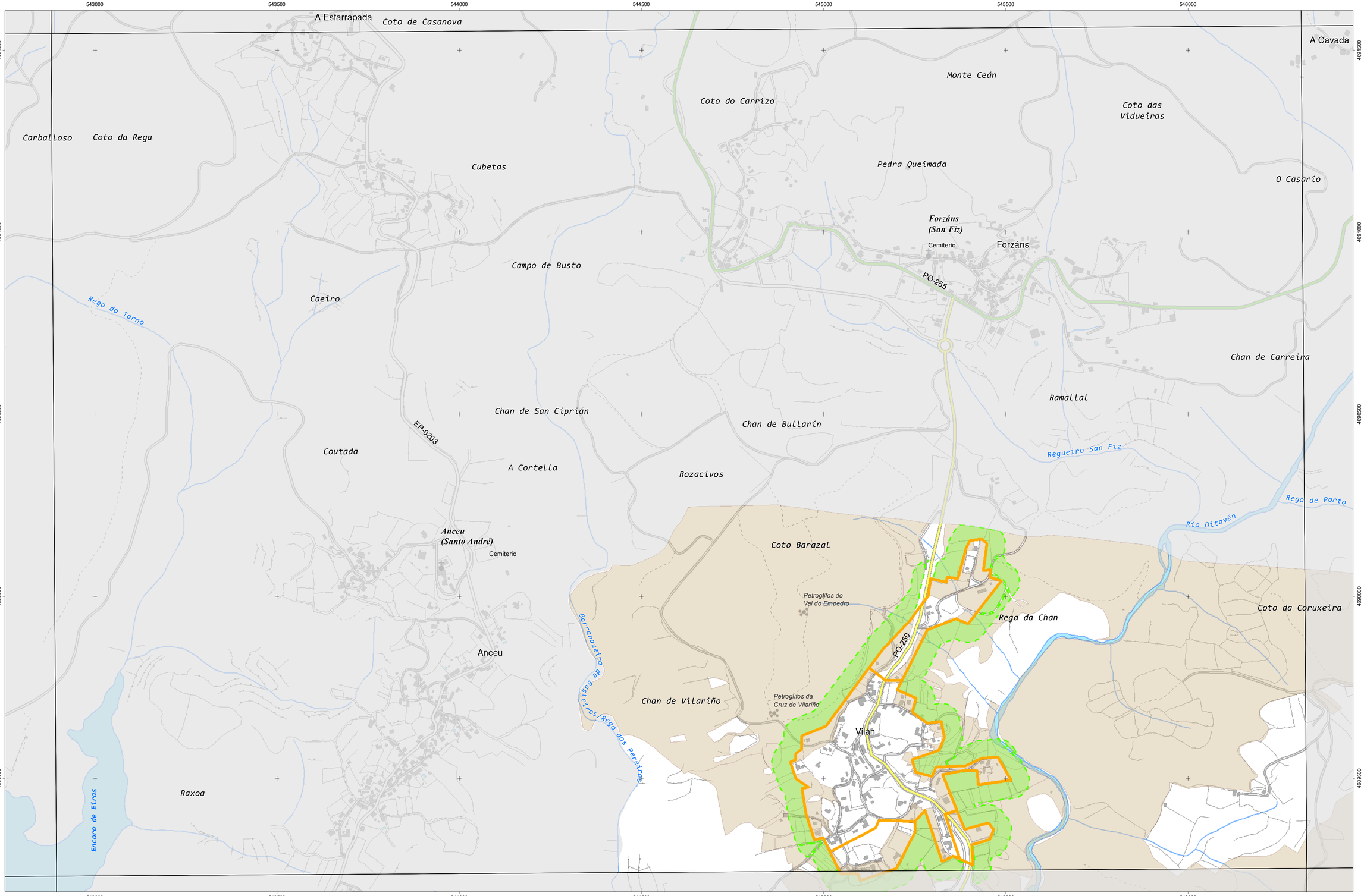

Cartografía elaborada polo Instituto de Estudos do Territorio

INSTITUTO DE ESTUDOS DO TERRITORIO

CARTOGRAFÍA DAS FAIXAS SECUNDARIAS DE XESTIÓN DE BIOMASA

- Parcelas afectadas
- Faixa Protección 50m
- Delimitación Automática
- Solo de Nucleo Rural
- Solo Urbano
- Solo Urbanizable

Parcelas afectadas por faixas de 50 metros entorno a núcleos

Coordenadas das esquinas da folla

	UTM ED50 Fuso 29 X	UTM ED50 Fuso 29 Y	Xeográficas ETRS89 LONXITUDE	Xeográficas ETRS89 LATITUDE
1	543005,2	4691759,9	-8:28:45,0	42:22:30,0
2	546435,6	4691781,7	-8:26:15,0	42:22:30,0
3	546450,9	4689468,5	-8:26:15,0	42:21:15,0
4	543019,4	4689446,6	-8:28:45,0	42:21:15,0

Proxección U.T.M. Fuso 29
Elipsoide GRS80
Sistema de referencia ETRS89

0 25 50 75 100 125 150 Metros

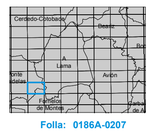

Fornelos de Montes

fegamp · galicia o bo camiño · Xacobeo 2021 · XUNTA DE GALICIA

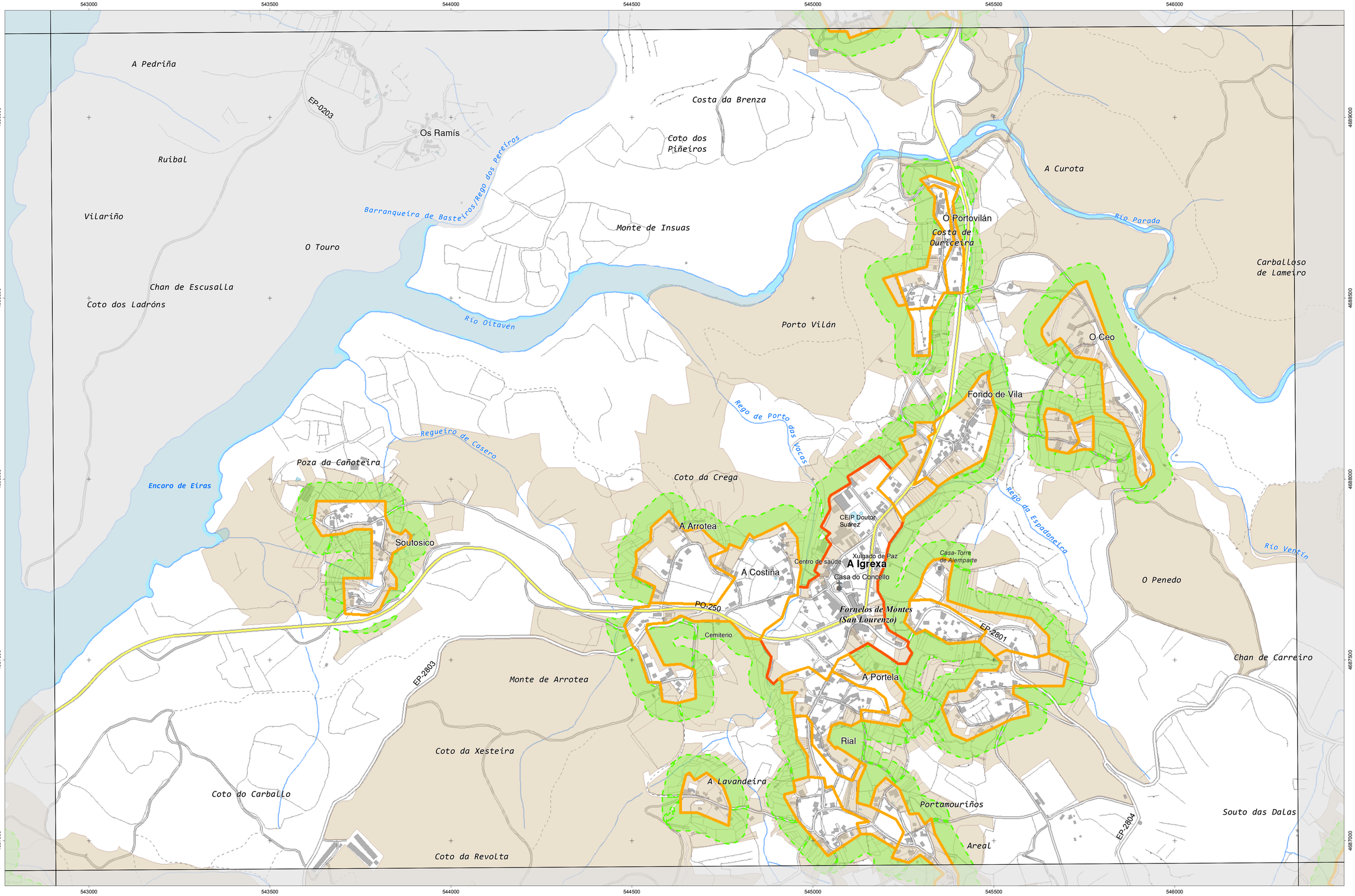

Cartografía elaborada polo Instituto de Estudos do Territorio

CARTOGRAFÍA DAS FAIXAS SECUNDARIAS DE XESTIÓN DE BIOMASA

- Parcelas afectadas
- Faixa Protección 50m
- Delimitación Automática
- Solo de Nucleo Rural
- Solo Urbano
- Solo Urbanizable

Parcelas afectadas por faixas de 50 metros entorno a núcleos

Coordenadas das esquinas da folla

	UTM ED50 Fuso 29 X	UTM ED50 Fuso 29 Y	Xeográficas ETRS89 LONXITUDE	Xeográficas ETRS89 LATITUDE
1	543019,4	4689446,6	-8:28:45,0	42:21:15,0
2	546450,9	4689468,5	-8:26:15,0	42:21:15,0
3	546466,2	4687156,2	-8:26:15,0	42:20:00,0
4	543033,5	4687133,4	-8:28:45,0	42:20:00,0

Proxección U.T.M. Fuso 29
Elipsoide GRS80
Sistema de referencia ETRS89

0 25 50 75 100 125 150 Metros

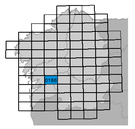

Fornelos de Montes

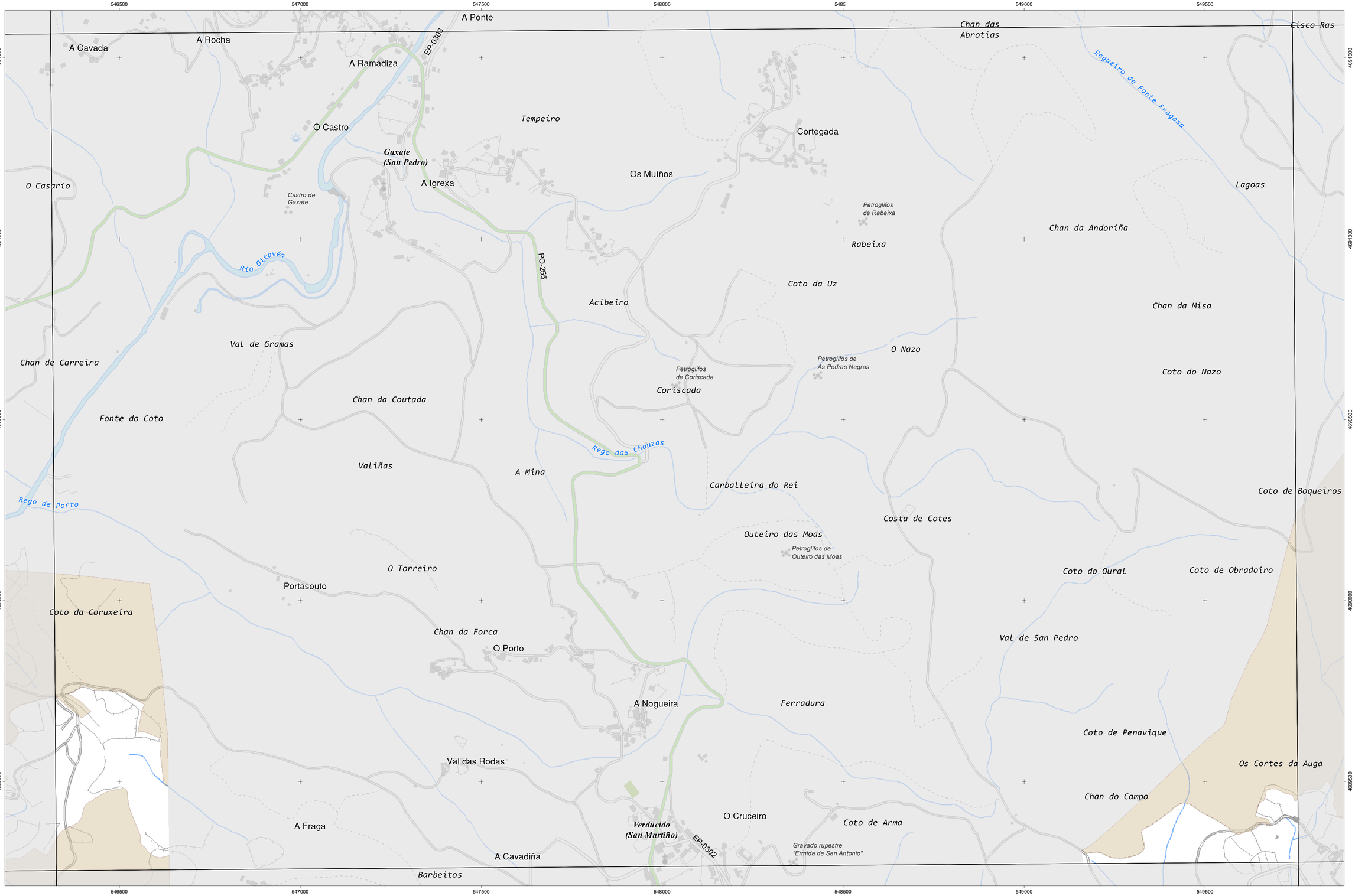

Cartografía elaborada polo Instituto de Estudios do Territorio

CARTOGRAFÍA DAS FAIXAS SECUNDARIAS DE XESTIÓN DE BIOMASA

- Parcelas afectadas
- Faixa Protección 50m
- Delimitación Automática
- Solo de Nucleo Rural
- Solo Urbano
- Solo Urbanizable

Parcelas afectadas por faixas de 50 metros entorno a núcleos

Coordenadas das esquinas da folla

	UTM ED50 Fuso 29 X	UTM ED50 Fuso 29 Y	Xeográficas ETRS89 LONXITUDE	Xeográficas ETRS89 LATITUDE
1	546435,6	4691781,7	-8:26:15,0	42:22:30,0
2	549866,0	4691805,2	-8:23:45,0	42:22:30,0
3	549882,4	4689492,0	-8:23:45,0	42:21:15,0
4	546450,9	4689468,5	-8:26:15,0	42:21:15,0

Proxección U.T.M. Fuso 29
Elipsoide GRS80
Sistema de referencia ETRS89

0 25 50 75 100 125 150 Metros

Folla: 0186A-0307

Fornelos de Montes

fegamp · galicia o bo camiño · Xacobeo 2021 · XUNTA DE GALICIA

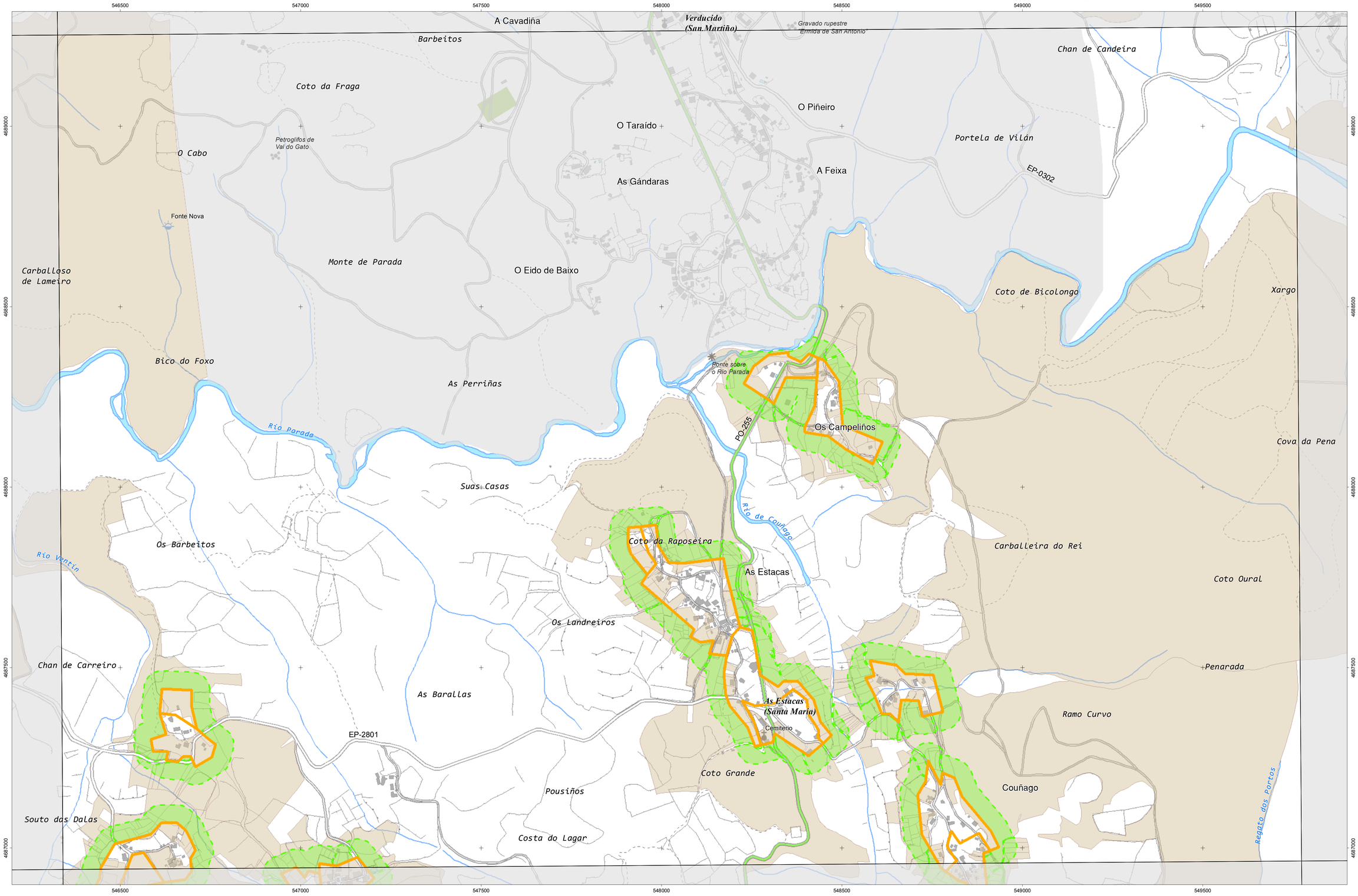

INSTITUTO DE ESTUDIOS DO TERRITORIO
Cartografía elaborada polo Instituto de Estudios do Territorio

CARTOGRAFÍA DAS FAIXAS SECUNDARIAS DE XESTIÓN DE BIOMASA

- Parcelas afectadas
- Faixa Protección 50m
- Delimitación Automática
- Solo de Nucleo Rural
- Solo Urbano
- Solo Urbanizable

Parcelas afectadas por faixas de 50 metros entorno a núcleos

Coordenadas das esquinas da folla

	UTM ED50 Fuso 29 X	UTM ED50 Fuso 29 Y	Xeográficas ETRS89 LONXITUDE	Xeográficas ETRS89 LATITUDE
1	546450,9	4689468,5	-8:26:15,0	42:21:15,0
2	549882,4	4689492,0	-8:23:45,0	42:21:15,0
3	549898,8	4687178,8	-8:23:45,0	42:20:00,0
4	546466,2	4687155,2	-8:26:15,0	42:20:00,0

Proxección U.T.M. Fuso 29
Elipsoide GRS80
Sistema de referencia ETRS89

0 25 50 75 100 125 150 Metros

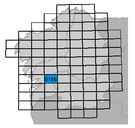

Folla: 0186A-0308

Fornelos de Montes

fegamp · galicia o bo camiño · Xacobeo 2021 · XUNTA DE GALICIA

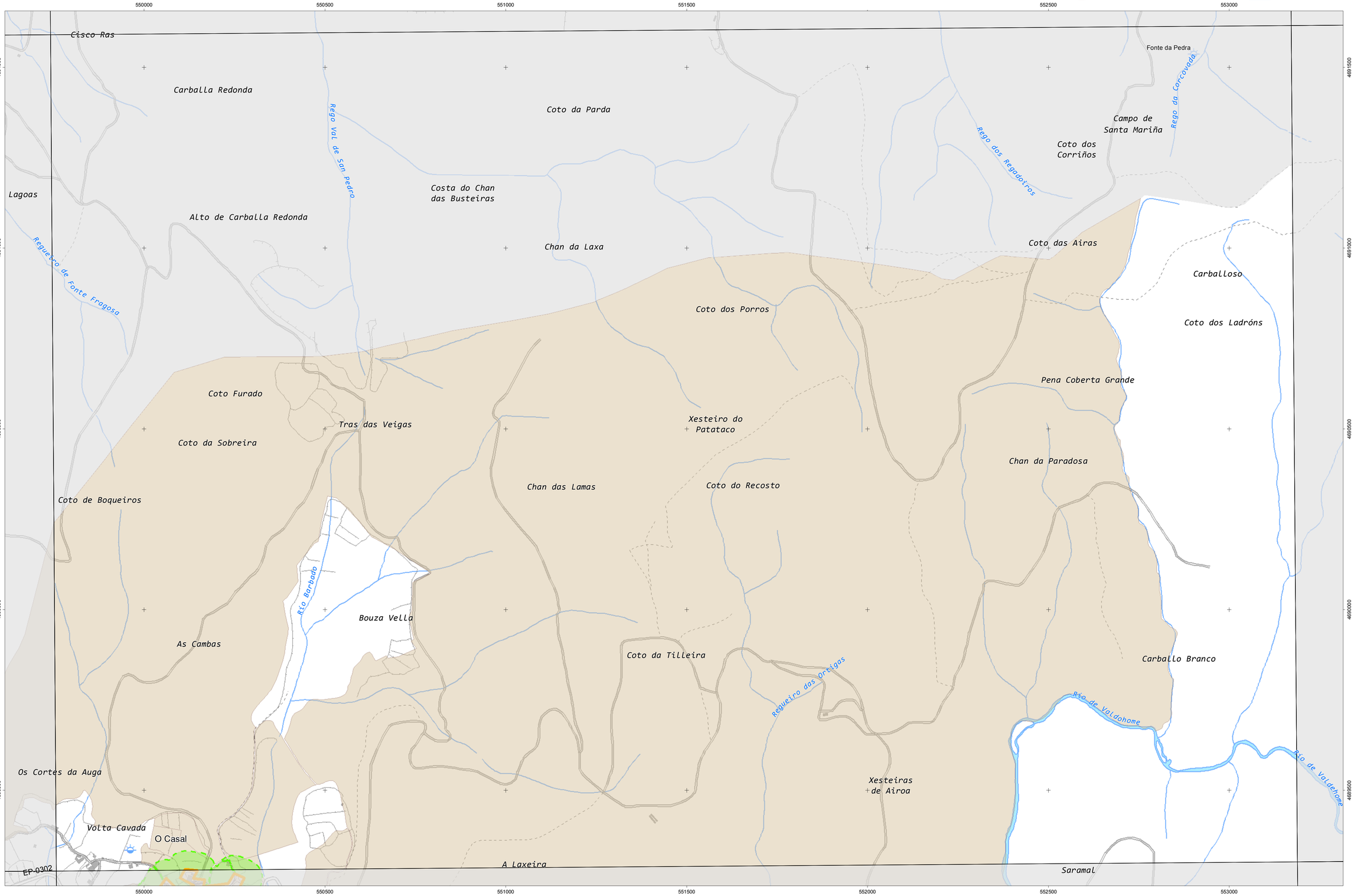

Cartografía elaborada polo Instituto de Estudos do Territorio

INSTITUTO DE ESTUDOS DO TERRITORIO

CARTOGRAFÍA DAS FAIXAS SECUNDARIAS DE XESTIÓN DE BIOMASA

- Parcelas afectadas
- Faixa Protección 50m
- Delimitación Automática
- Solo de Nucleo Rural
- Solo Urbano
- Solo Urbanizable

Parcelas afectadas por faixas de 50 metros entorno a núcleos

Coordenadas das esquinas da folla

	UTM ED50 Fuso 29 X	UTM ED50 Fuso 29 Y	Xeográficas ETRS89 LONXITUDE	Xeográficas ETRS89 LATITUDE
1	549866,0	4691805,2	-8:23:45,0	42:22:30,0
2	553296,4	4691830,5	-8:21:15,0	42:22:30,0
3	553313,9	4689517,2	-8:21:15,0	42:21:15,0
4	549882,4	4689492,0	-8:23:45,0	42:21:15,0

Proxección U.T.M. Fuso 29
Elipsoide GRS80
Sistema de referencia ETRS89

0 25 50 75 100 125 150 Metros

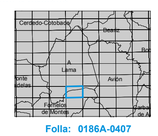

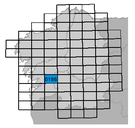

Fornelos de Montes

fegamp · galicia o bo camiño · Xacobeo 2021 · XUNTA DE GALICIA

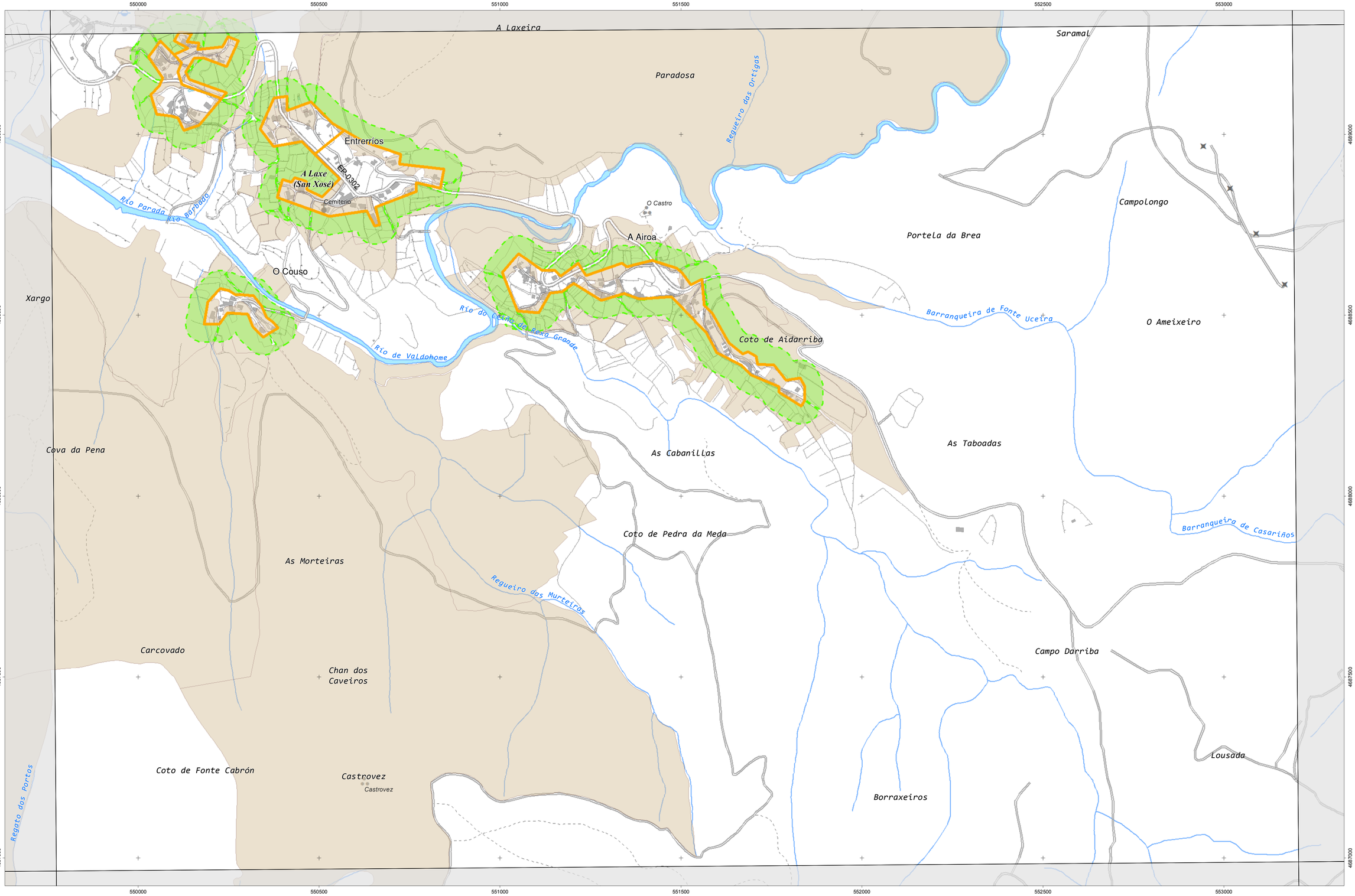

INSTITUTO de ESTUDOS do TERRITORIO — Cartografía elaborada polo Instituto de Estudos do Territorio

CARTOGRAFÍA DAS FAIXAS SECUNDARIAS DE XESTIÓN DE BIOMASA

- Parcelas afectadas
- Faixa Protección 50m
- Delimitación Automática
- Solo de Nucleo Rural
- Solo Urbano
- Solo Urbanizable

Parcelas afectadas por faixas de 50 metros entorno a núcleos

Coordenadas das esquinas da folla

	UTM ED50 Fuso 29 X	UTM ED50 Fuso 29 Y	Xeográficas ETRS89 LONXITUDE	Xeográficas ETRS89 LATITUDE
1	549882,4	4689492,0	-8:23:45,0	42:21:15,0
2	553313,9	4689517,2	-8:21:15,0	42:21:15,0
3	553331,5	4687204,0	-8:21:15,0	42:20:00,0
4	549898,8	4687178,8	-8:23:45,0	42:20:00,0

Proxección U.T.M. Fuso 29
Elipsoide GRS80
Sistema de referencia ETRS89

0 25 50 75 100 125 150 Metros

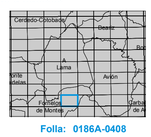

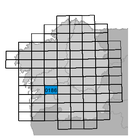

Folla: 0186A-0408

Fornelos de Montes

fegamp · galicia o bo camiño · Xacobeo 2021 · XUNTA DE GALICIA

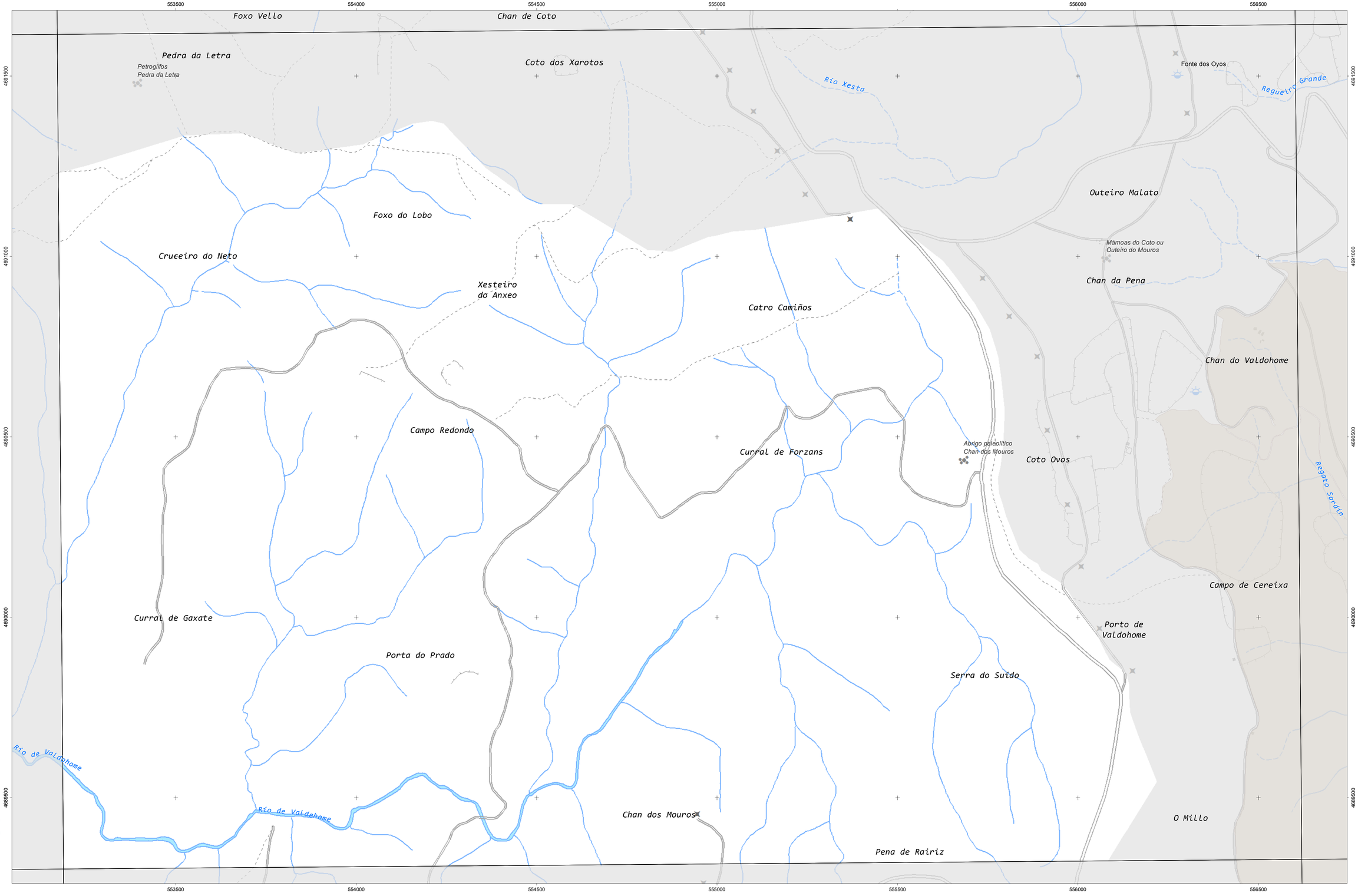

Cartografía elaborada polo Instituto de Estudos do Territorio

INSTITUTO DE ESTUDOS DO TERRITORIO

CARTOGRAFÍA DAS FAIXAS SECUNDARIAS DE XESTIÓN DE BIOMASA

- Parcelas afectadas
- Faixa Protección 50m
- Delimitación Automática
- Solo de Nucleo Rural
- Solo Urbano
- Solo Urbanizable

Parcelas afectadas por faixas de 50 metros entorno a núcleos

Coordenadas das esquinas da folla

	UTM ED50 Fuso 29 X	UTM ED50 Fuso 29 Y	Xeográficas ETRS89 LONXITUDE	Xeográficas ETRS89 LATITUDE
1	553296,4	4691830,5	-8:21:15,0	42:22:30,0
2	556726,8	4691857,4	-8:18:45,0	42:22:30,0
3	556745,5	4689544,1	-8:18:45,0	42:21:15,0
4	553313,9	4689517,2	-8:21:15,0	42:21:15,0

Proxección U.T.M. Fuso 29
Elipsoide GRS80
Sistema de referencia ETRS89

0 25 50 75 100 125 150 Metros

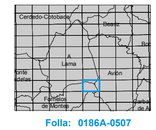

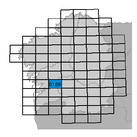

Folla: 0186A-0507

Fornelos de Montes

fegamp · galicia o bo camiño · Xacobeo 2021 · XUNTA DE GALICIA

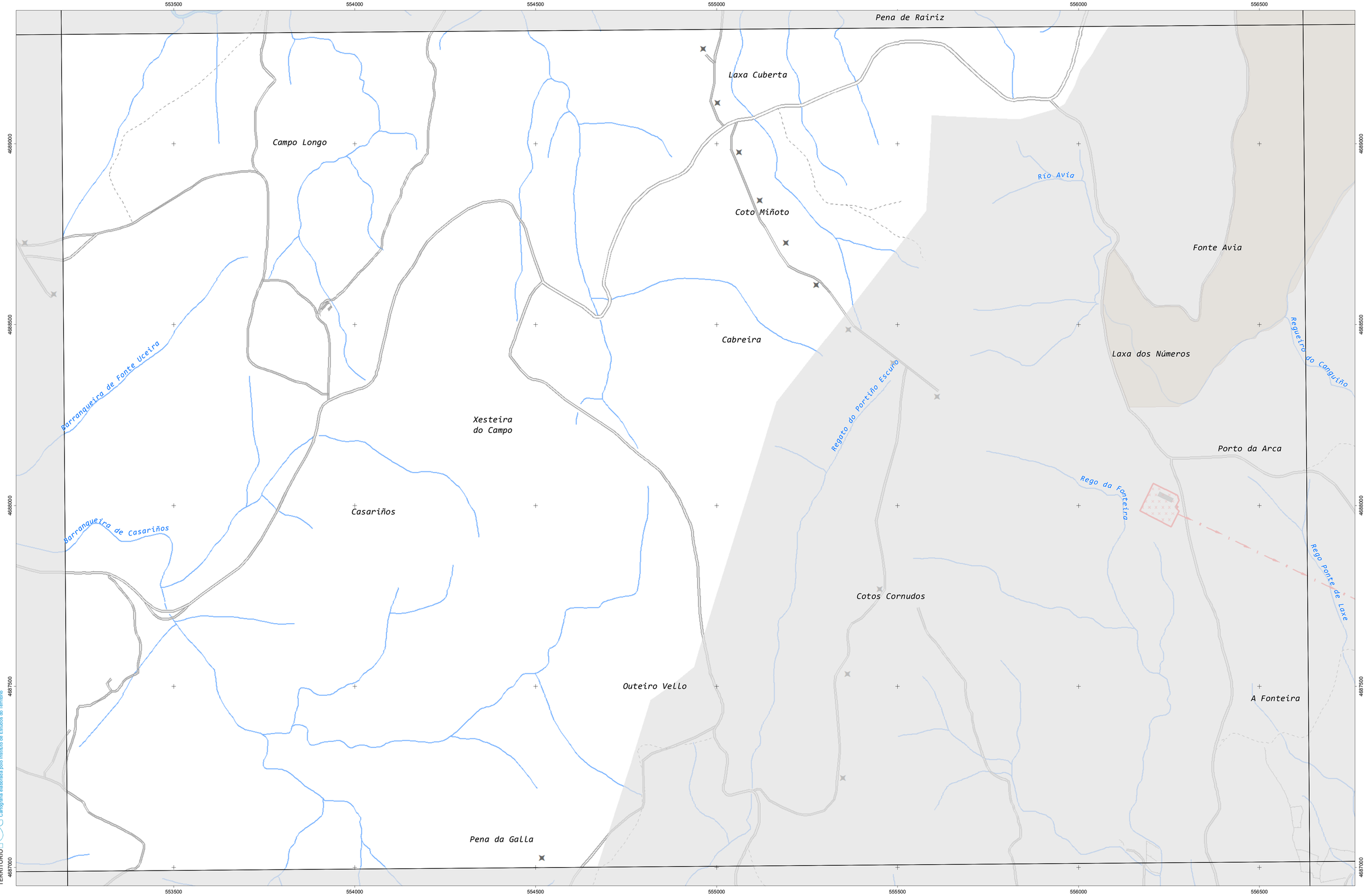

Cartografía elaborada polo Instituto de Estudos do Territorio

INSTITUTO DE ESTUDOS DO TERRITORIO

CARTOGRAFÍA DAS FAIXAS SECUNDARIAS DE XESTIÓN DE BIOMASA

- Parcelas afectadas
- Faixa Protección 50m
- Delimitación Automática
- Solo de Nucleo Rural
- Solo Urbano
- Solo Urbanizable

Parcelas afectadas por faixas de 50 metros entorno a núcleos

Coordenadas das esquinas da folla

	UTM ED50 Fuso 29 X	UTM ED50 Fuso 29 Y	Xeográficas ETRS89 LONXITUDE	Xeográficas ETRS89 LATITUDE
1	553313,9	4689517,2	-8:21:15,0	42:21:15,0
2	556745,5	4689544,1	-8:18:45,0	42:21:15,0
3	556764,2	4687230,9	-8:18:45,0	42:20:00,0
4	553331,5	4687204,0	-8:21:15,0	42:20:00,0

Proxección U.T.M. Fuso 29
Elipsoide GRS80
Sistema de referencia ETRS89

0 25 50 75 100 125 150 Metros

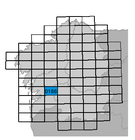

Folla: 0186A-0508

Fornelos de Montes

fegamp · galicia o bo camiño · Xacobeo 2021 · XUNTA DE GALICIA

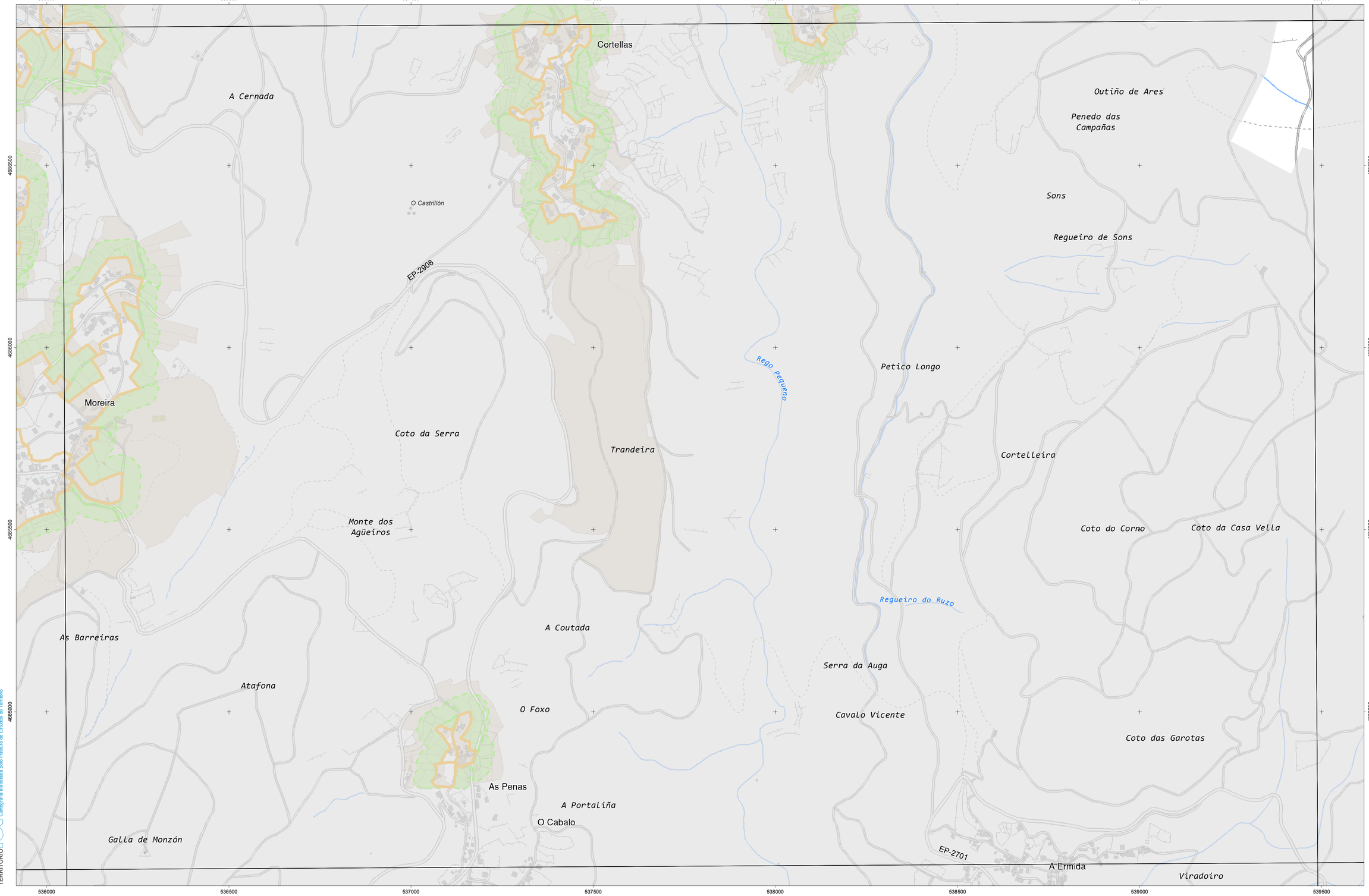

INSTITUTO DE ESTUDOS DO TERRITORIO — Cartografía elaborada polo Instituto de Estudos do Territorio

CARTOGRAFÍA DAS FAIXAS SECUNDARIAS DE XESTIÓN DE BIOMASA

- Parcelas afectadas
- Faixa Protección 50m
- Delimitación Automática
- Solo de Nucleo Rural
- Solo Urbano
- Solo Urbanizable

Parcelas afectadas por faixas de 50 metros entorno a núcleos

Coordenadas das esquinas da folla

	UTM ED50 Fuso 29 X	UTM ED50 Fuso 29 Y	Xeográficas ETRS89 LONXITUDE	Xeográficas ETRS89 LATITUDE
1	536168,2	4687094,7	-8:33:45,0	42:20:00,0
2	539600,9	4687113,2	-8:31:15,0	42:20:00,0
3	539613,9	4684800,0	-8:31:15,0	42:18:45,0
4	536180,1	4684781,5	-8:33:45,0	42:18:45,0

Proxección U.T.M. Fuso 29
Elipsoide GRS80
Sistema de referencia ETRS89

0 25 50 75 100 125 150 Metros

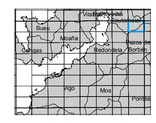

Folla: 0223A-0801

Fornelos de Montes

fegamp · galicia o bo camiño · Xacobeo 2021 · XUNTA DE GALICIA

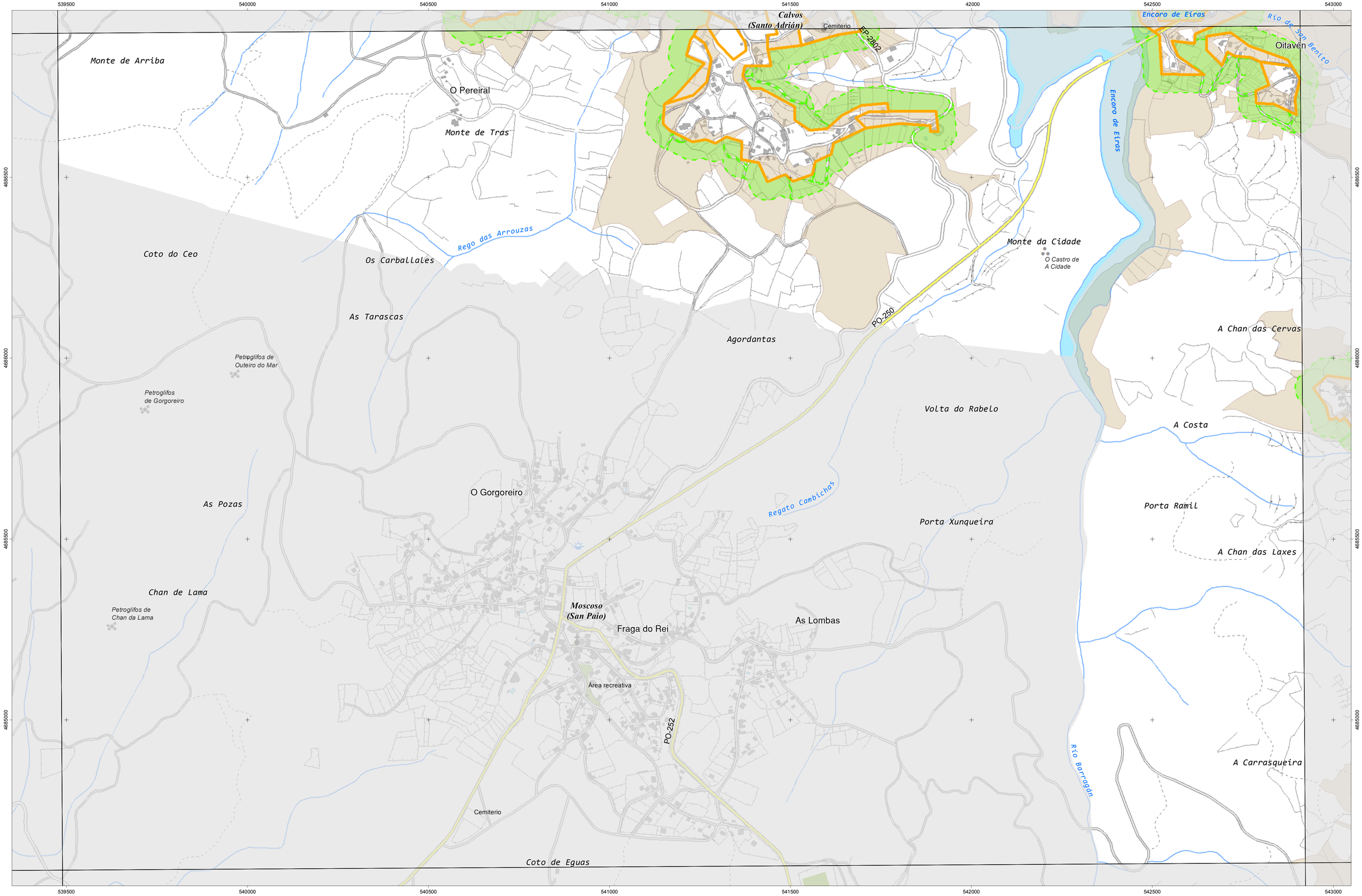

INSTITUTO DE ESTUDOS DO TERRITORIO — Cartografía elaborada polo Instituto de Estudos do Territorio

CARTOGRAFÍA DAS FAIXAS SECUNDARIAS DE XESTIÓN DE BIOMASA

- Parcelas afectadas
- Faixa Protección 50m
- Delimitación Automática
- Solo de Nucleo Rural
- Solo Urbano
- Solo Urbanizable

Parcelas afectadas por faixas de 50 metros entorno a núcleos

Coordenadas das esquinas da folla

	UTM ED50 Fuso 29 X	UTM ED50 Fuso 29 Y	Xeográficas ETRS89 LONXITUDE	Xeográficas ETRS89 LATITUDE
1	539600,9	4687113,2	-8:31:15,0	42:20:00,0
2	543033,5	4687133,4	-8:28:45,0	42:20:00,0
3	543047,7	4684820,2	-8:28:45,0	42:18:45,0
4	539613,9	4684800,0	-8:31:15,0	42:18:45,0

Proxección U.T.M. Fuso 29
Elipsoide GRS80
Sistema de referencia ETRS89

0 25 50 75 100 125 150 Metros

Folla: 0224A-0101

Fornelos de Montes

fegamp · galicia o bo camiño · Xacobeo 2021 · XUNTA DE GALICIA

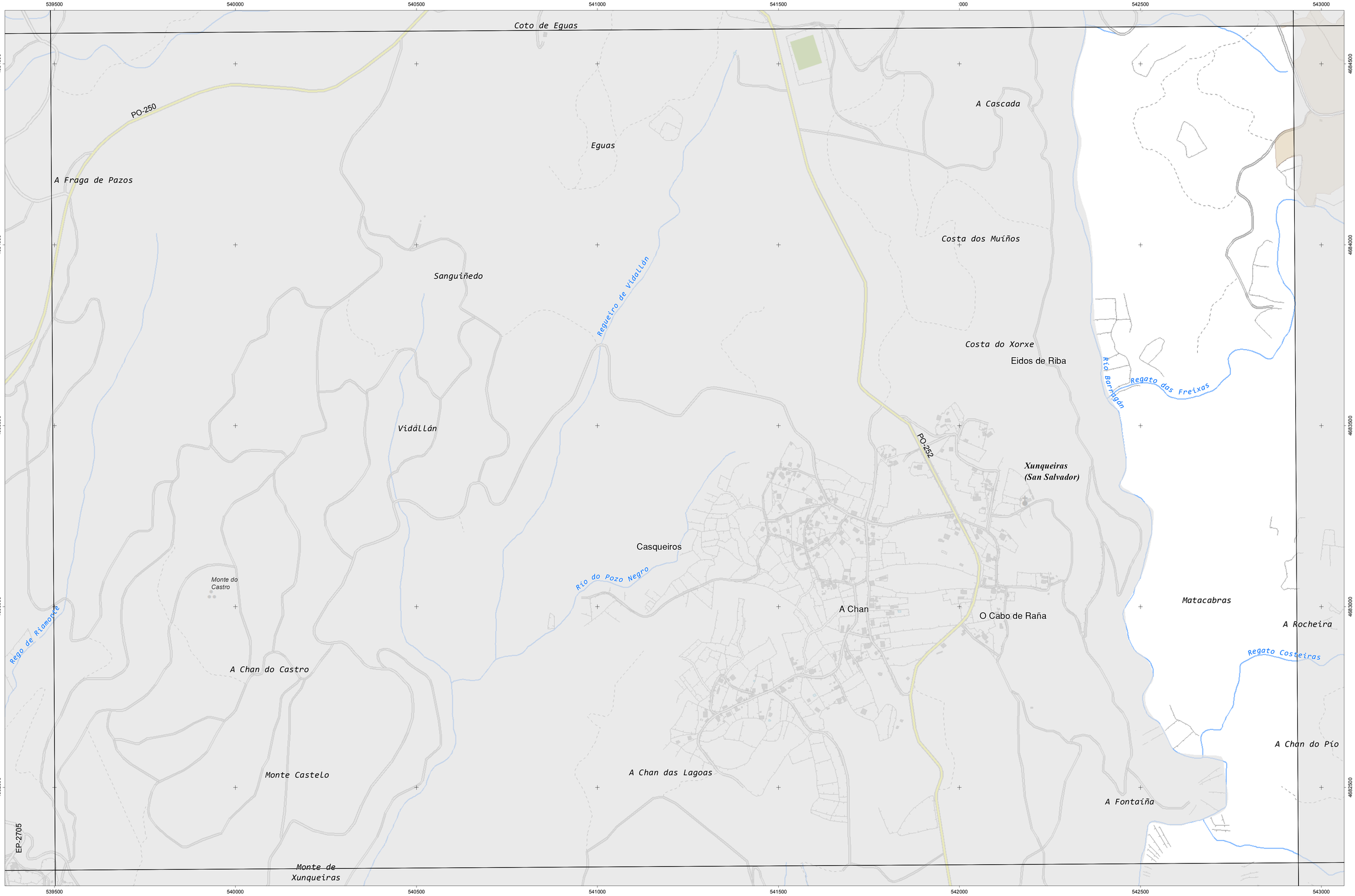

INSTITUTO de ESTUDIOS do TERRITORIO — Cartografía elaborada polo Instituto de Estudos do Territorio

CARTOGRAFÍA DAS FAIXAS SECUNDARIAS DE XESTIÓN DE BIOMASA

- Parcelas afectadas
- Faixa Protección 50m
- Delimitación Automática
- Solo de Nucleo Rural
- Solo Urbano
- Solo Urbanizable

Parcelas afectadas por faixas de 50 metros entorno a núcleos

Coordenadas das esquinas da folla

	UTM ED50 Fuso 29 X	UTM ED50 Fuso 29 Y	Xeográficas ETRS89 LONXITUDE	Xeográficas ETRS89 LATITUDE
1	539613,9	4684800,0	-8:31:15,0	42:18:45,0
2	543047,7	4684820,2	-8:28:45,0	42:18:45,0
3	543061,8	4682506,9	-8:28:45,0	42:17:30,0
4	539626,9	4682486,8	-8:31:15,0	42:17:30,0

Proxección U.T.M. Fuso 29
Elipsoide GRS80
Sistema de referencia ETRS89

0 25 50 75 100 125 150 Metros

Folla: 0224A-0102

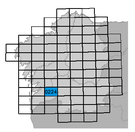

Fornelos de Montes

fegamp · galicia o bo camiño · Xacobeo 2021 · XUNTA DE GALICIA

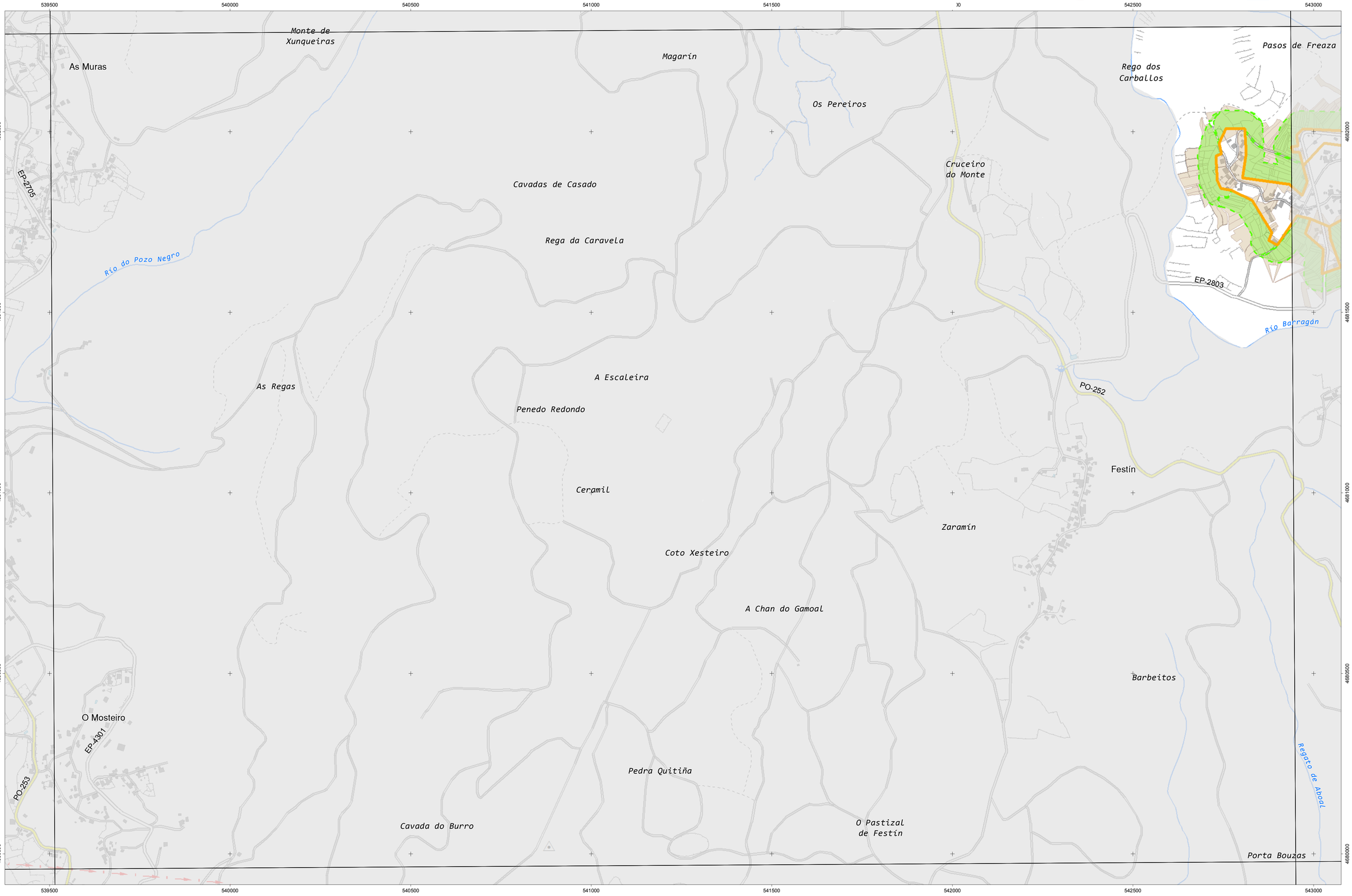

INSTITUTO DE ESTUDIOS DO TERRITORIO

Cartografía elaborada polo Instituto de Estudios do Territorio

CARTOGRAFÍA DAS FAIXAS SECUNDARIAS DE XESTIÓN DE BIOMASA

- Parcelas afectadas
- Faixa Protección 50m
- Delimitación Automática
- Solo de Nucleo Rural
- Solo Urbano
- Solo Urbanizable

Parcelas afectadas por faixas de 50 metros entorno a núcleos

Coordenadas das esquinas da folla

	UTM ED50 Fuso 29 X	UTM ED50 Fuso 29 Y	Xeográficas ETRS89 LONXITUDE	Xeográficas ETRS89 LATITUDE
1	539626,9	4682486,8	-8:31:15,0	42:17:30,0
2	543061,8	4682506,9	-8:28:45,0	42:17:30,0
3	543076,0	4680193,7	-8:28:45,0	42:16:15,0
4	539639,9	4680173,6	-8:31:15,0	42:16:15,0

Proxección U.T.M. Fuso 29
Elipsoide GRS80
Sistema de referencia ETRS89

0 25 50 75 100 125 150 Metros

Folla: 0224A-0103

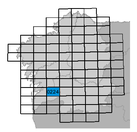

Fornelos de Montes

fegamp · galicia o bo camiño · Xacobeo 2021 · XUNTA DE GALICIA

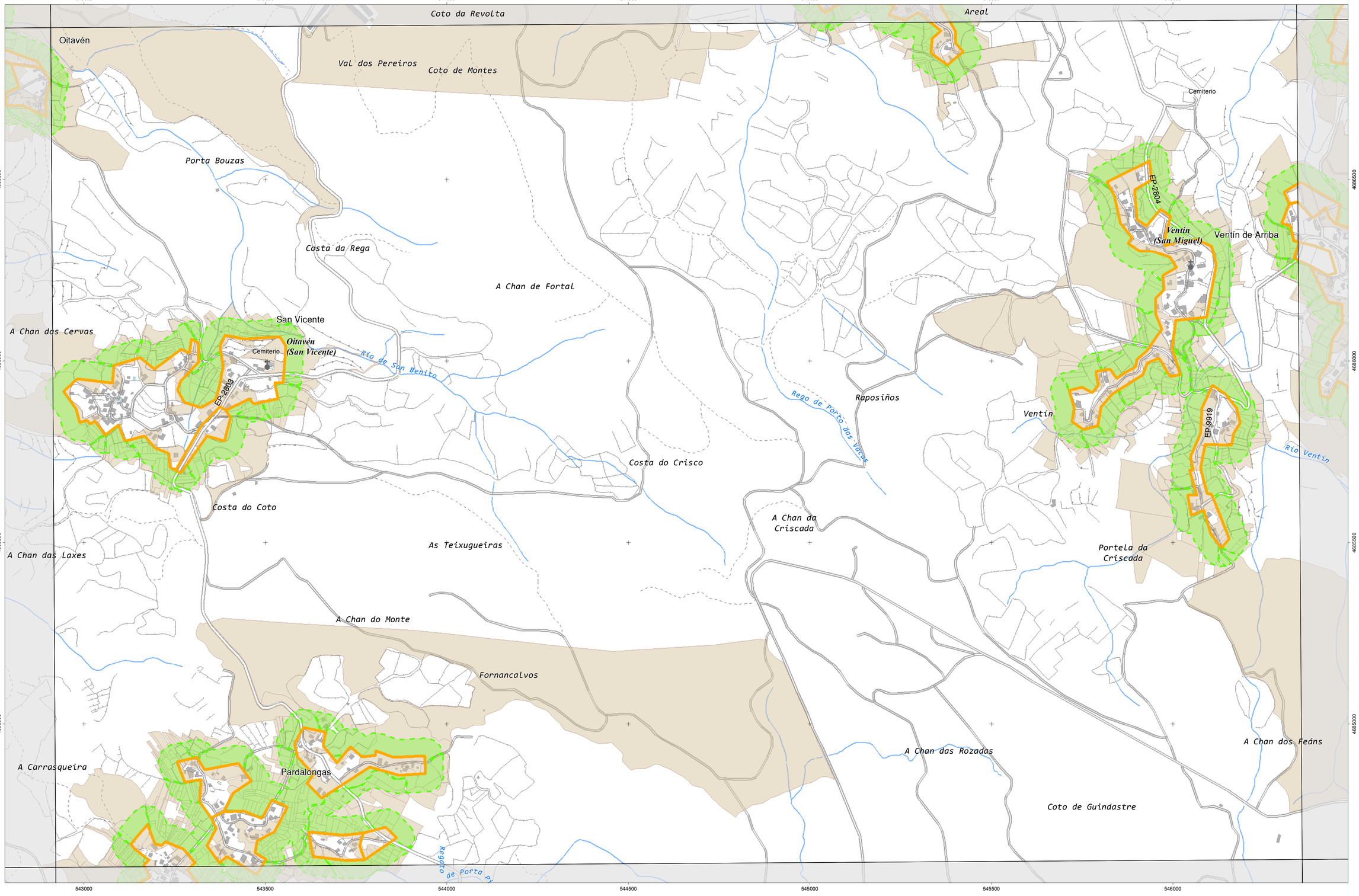

Cartografía elaborada polo Instituto de Estudios do Territorio

CARTOGRAFÍA DAS FAIXAS SECUNDARIAS DE XESTIÓN DE BIOMASA

- Parcelas afectadas
- Faixa Protección 50m
- Delimitación Automática
- Solo de Nucleo Rural
- Solo Urbano
- Solo Urbanizable

Parcelas afectadas por faixas de 50 metros entorno a núcleos

Coordenadas das esquinas da folla

	UTM ED50 Fuso 29 X	UTM ED50 Fuso 29 Y	Xeográficas ETRS89 LONXITUDE	Xeográficas ETRS89 LATITUDE
1	543033,5	4687133,4	-8:28:45,0	42:20:00,0
2	546466,2	4687155,2	-8:26:15,0	42:20:00,0
3	546481,5	4684842,0	-8:26:15,0	42:18:45,0
4	543047,7	4684820,2	-8:28:45,0	42:18:45,0

Proxección U.T.M. Fuso 29
Elipsoide GRS80
Sistema de referencia ETRS89

0 25 50 75 100 125 150 Metros

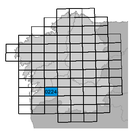

Folla: 0224A-0201

Fornelos de Montes

fegamp · galicia o bo camiño · Xacobeo 2021 · XUNTA DE GALICIA

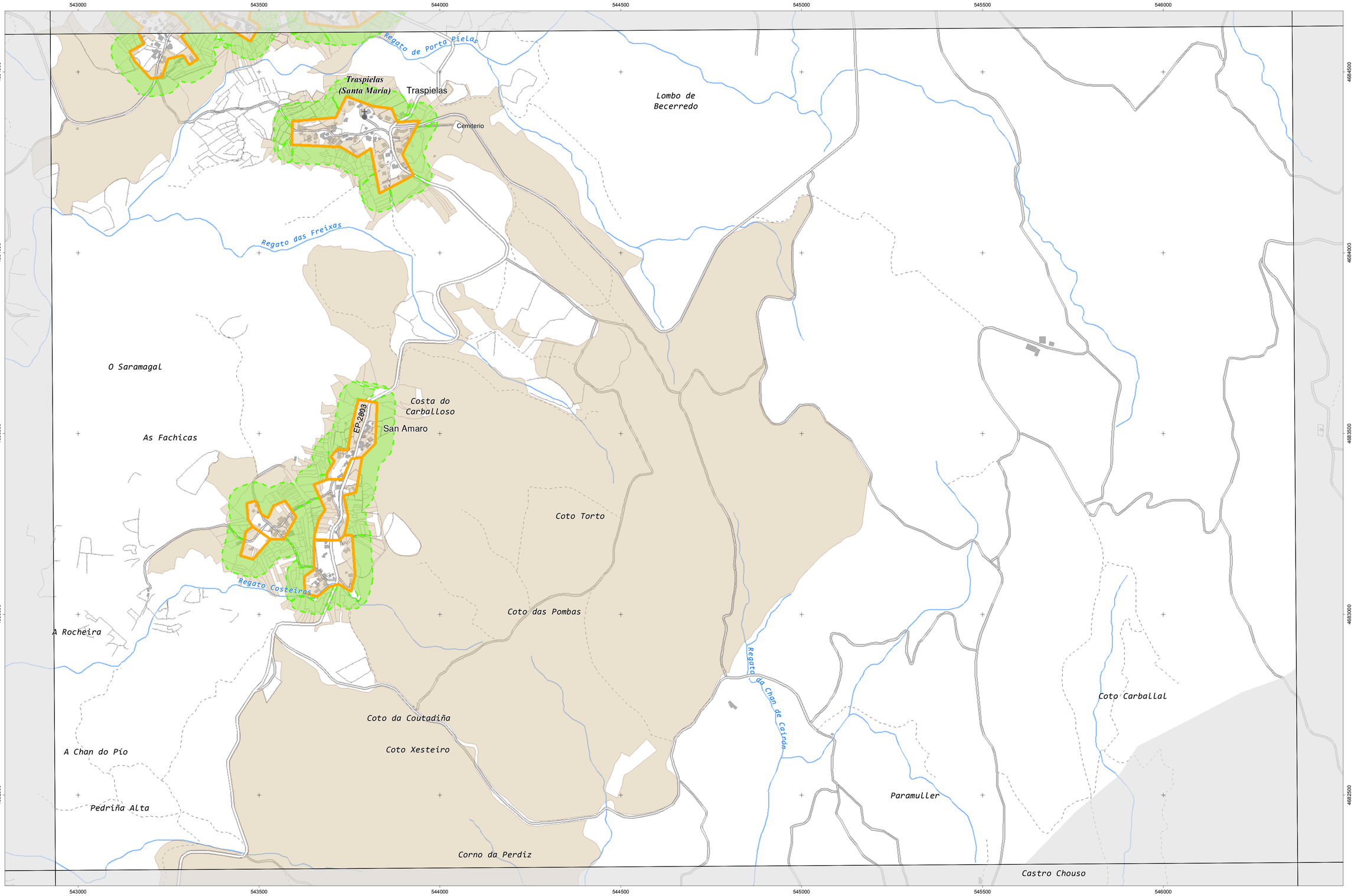

INSTITUTO DE ESTUDIOS DO TERRITORIO

Cartografía elaborada polo Instituto de Estudos do Territorio

CARTOGRAFÍA DAS FAIXAS SECUNDARIAS DE XESTIÓN DE BIOMASA

- Parcelas afectadas
- Faixa Protección 50m
- Delimitación Automática
- Solo de Nucleo Rural
- Solo Urbano
- Solo Urbanizable

Parcelas afectadas por faixas de 50 metros entorno a núcleos

Coordenadas das esquinas da folla

	UTM ED50 Fuso 29 X	UTM ED50 Fuso 29 Y	Xeográficas ETRS89 LONXITUDE	Xeográficas ETRS89 LATITUDE
1	543047,7	4684820,2	-8:28:45,0	42:18:45,0
2	546481,5	4684842,0	-8:26:15,0	42:18:45,0
3	546496,8	4682528,8	-8:26:15,0	42:17:30,0
4	543061,8	4682506,9	-8:28:45,0	42:17:30,0

Proxección U.T.M. Fuso 29
Elipsoide GRS80
Sistema de referencia ETRS89

0 25 50 75 100 125 150 Metros

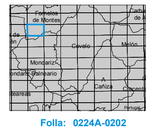

Folla: 0224A-0202

Fornelos de Montes

fegamp · galicia o bo camiño · Xacobeo 2021 · XUNTA DE GALICIA

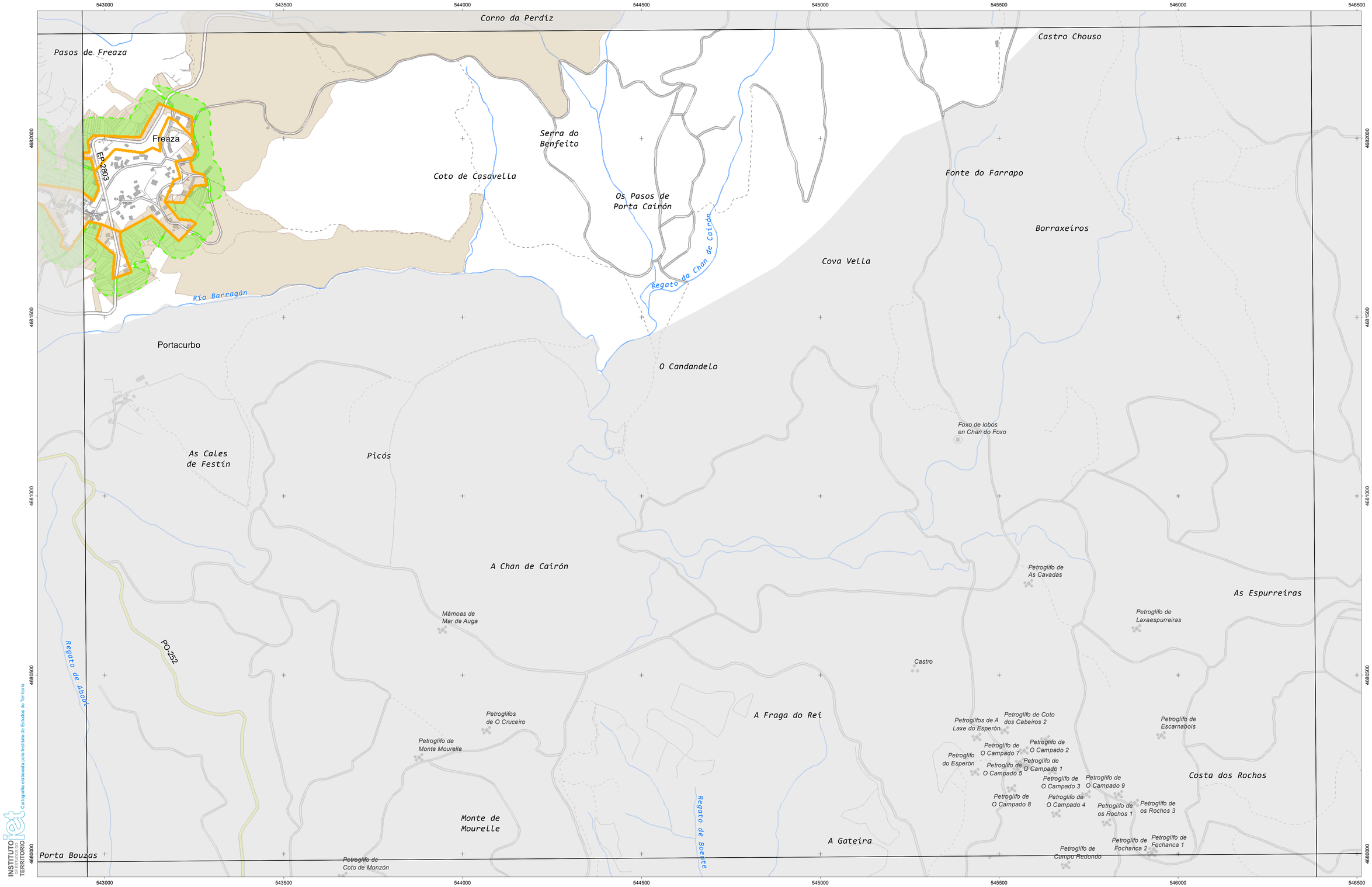

INSTITUTO DE ESTUDOS DO TERRITORIO
Cartografía elaborada polo Instituto de Estudos do Territorio

CARTOGRAFÍA DAS FAIXAS SECUNDARIAS DE XESTIÓN DE BIOMASA

- Parcelas afectadas
- Faixa Protección 50m
- Delimitación Automática
- Solo de Nucleo Rural
- Solo Urbano
- Solo Urbanizable

Parcelas afectadas por faixas de 50 metros entorno a núcleos

Coordenadas das esquinas da folla

	UTM ED50 Fuso 29 X	UTM ED50 Fuso 29 Y	Xeográficas ETRS89 LONXITUDE	Xeográficas ETRS89 LATITUDE
1	543061,8	4682506,9	-8:28:45,0	42:17:30,0
2	546496,8	4682528,8	-8:26:15,0	42:17:30,0
3	546512,0	4680215,6	-8:26:15,0	42:16:15,0
4	543076,0	4680193,7	-8:28:45,0	42:16:15,0

Proxección U.T.M. Fuso 29
Elipsoide GRS80
Sistema de referencia ETRS89

0 25 50 75 100 125 150 Metros

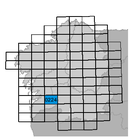

Folla: 0224A-0203

Fornelos de Montes

fegamp · galicia o bo camiño · Xacobeo 2021 · XUNTA DE GALICIA

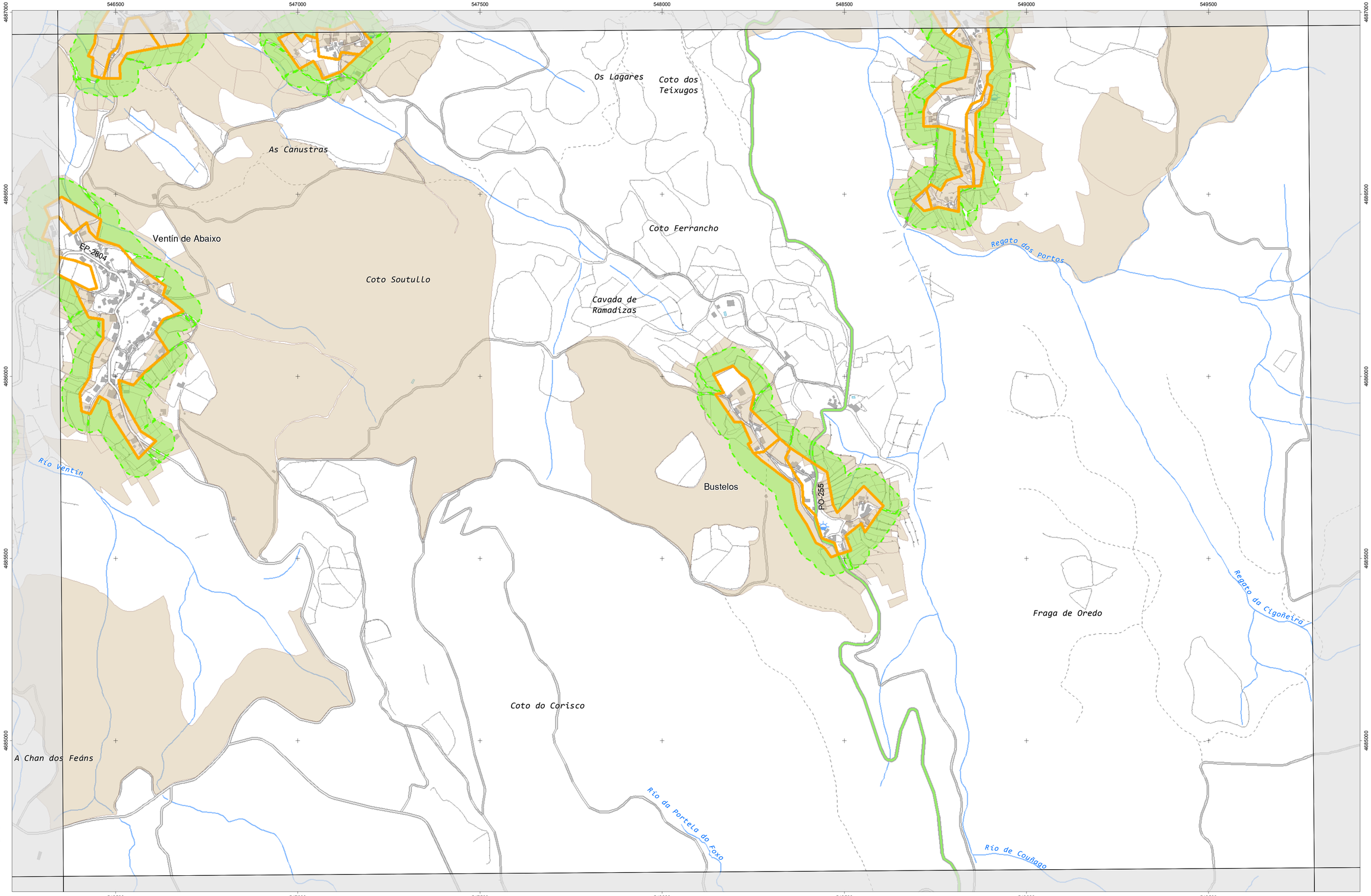

Cartografía elaborada polo Instituto de Estudos do Territorio

INSTITUTO DE ESTUDOS DO TERRITORIO

CARTOGRAFÍA DAS FAIXAS SECUNDARIAS DE XESTIÓN DE BIOMASA

- Parcelas afectadas
- Faixa Protección 50m
- Delimitación Automática
- Solo de Nucleo Rural
- Solo Urbano
- Solo Urbanizable

Parcelas afectadas por faixas de 50 metros entorno a núcleos

Coordenadas das esquinas da folla

	UTM ED50 Fuso 29 X	UTM ED50 Fuso 29 Y	Xeográficas ETRS89 LONXITUDE	Xeográficas ETRS89 LATITUDE
1	546466,2	4687155,2	-8:26:15,0	42:20:00,0
2	549898,8	4687178,8	-8:23:45,0	42:20:00,0
3	549915,3	4684865,5	-8:23:45,0	42:18:45,0
4	546481,5	4684842,0	-8:26:15,0	42:18:45,0

Proxección U.T.M. Fuso 29
Elipsoide GRS80
Sistema de referencia ETRS89

0 25 50 75 100 125 150 Metros

Folla: 0224A-0301

Fornelos de Montes

fegamp · galicia o bo camiño · Xacobeo 2021 · XUNTA DE GALICIA

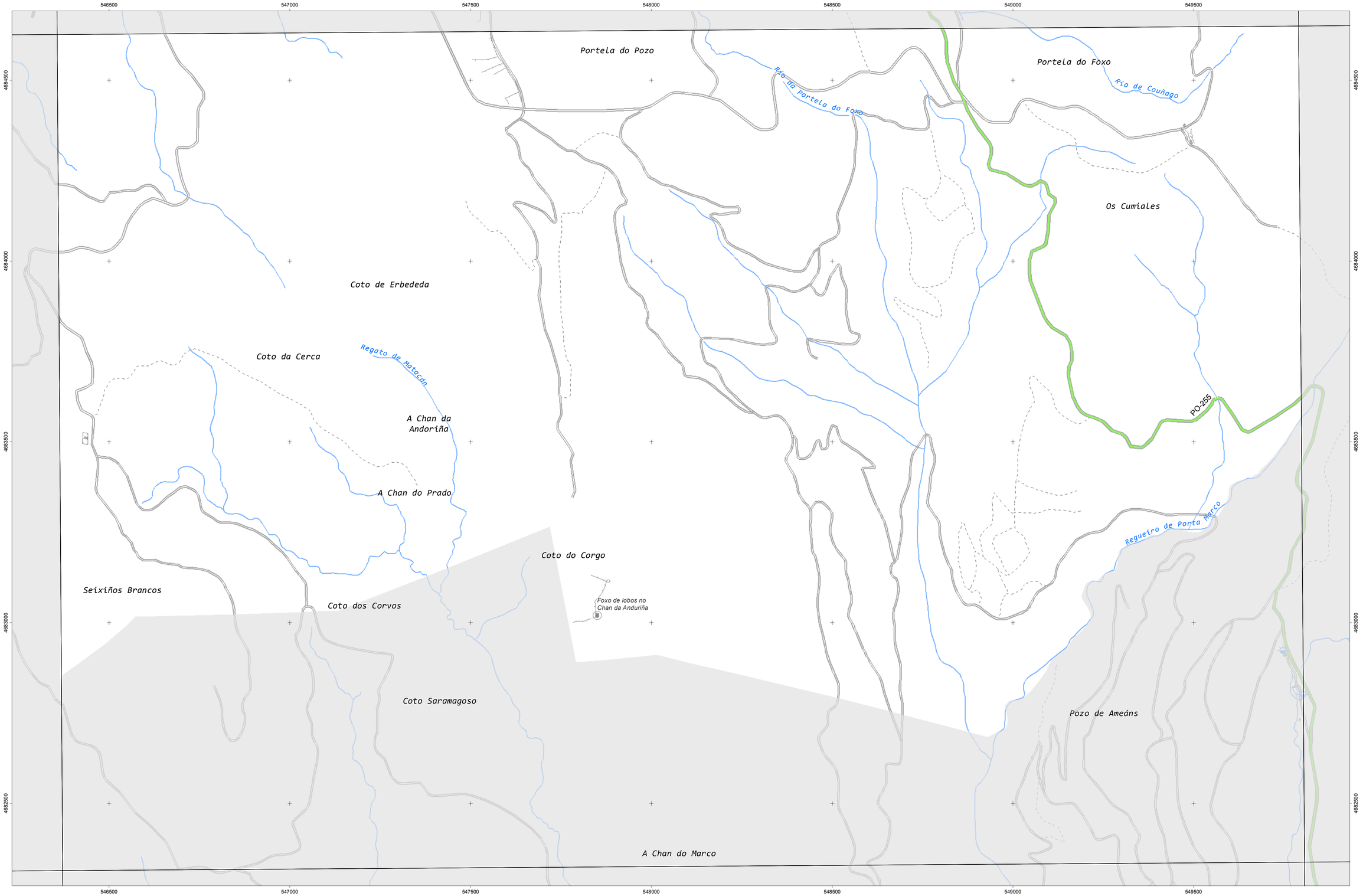

INSTITUTO DE ESTUDOS DO TERRITORIO iet

Cartografía elaborada polo Instituto de Estudos do Territorio

CARTOGRAFÍA DAS FAIXAS SECUNDARIAS DE XESTIÓN DE BIOMASA

- Parcelas afectadas
- Faixa Protección 50m
- Delimitación Automática
- Solo de Nucleo Rural
- Solo Urbano
- Solo Urbanizable

Parcelas afectadas por faixas de 50 metros entorno a núcleos

Coordenadas das esquinas da folla

	UTM ED50 Fuso 29 X	UTM ED50 Fuso 29 Y	Xeográficas ETRS89 LONXITUDE	Xeográficas ETRS89 LATITUDE
1	546481,5	4684842,0	-8:26:15,0	42:18:45,0
2	549915,3	4684865,5	-8:23:45,0	42:18:45,0
3	549931,7	4682552,3	-8:23:45,0	42:17:30,0
4	546496,8	4682528,8	-8:26:15,0	42:17:30,0

Proxección U.T.M. Fuso 29
Elipsoide GRS80
Sistema de referencia ETRS89

0 25 50 75 100 125 150 Metros

Folla: 0224A-0302

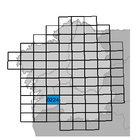

Fornelos de Montes

fegamp · galicia o bo camiño · Xacobeo 2021 · XUNTA DE GALICIA

Cartografía elaborada polo Instituto de Estudos do Territorio

INSTITUTO DE ESTUDOS DO TERRITORIO

CARTOGRAFÍA DAS FAIXAS SECUNDARIAS DE XESTIÓN DE BIOMASA

- Parcelas afectadas
- Faixa Protección 50m
- Delimitación Automática
- Solo de Nucleo Rural
- Solo Urbano
- Solo Urbanizable

Parcelas afectadas por faixas de 50 metros entorno a núcleos

Coordenadas das esquinas da folla

	UTM ED50 Fuso 29 X	UTM ED50 Fuso 29 Y	Xeográficas ETRS89 LONXITUDE	Xeográficas ETRS89 LATITUDE
1	549898,8	4687178,8	-8:23:45,0	42:20:00,0
2	553331,5	4687204,0	-8:21:15,0	42:20:00,0
3	553349,1	4684890,7	-8:21:15,0	42:18:45,0
4	549915,3	4684865,5	-8:23:45,0	42:18:45,0

Proxección U.T.M. Fuso 29
Elipsoide GRS80
Sistema de referencia ETRS89

0 25 50 75 100 125 150 Metros

Fornelos de Montes

fegamp · galicia o bo camiño · Xacobeo 2021 · XUNTA DE GALICIA

Cartografía elaborada polo Instituto de Estudos do Territorio

INSTITUTO DE ESTUDOS DO TERRITORIO

CARTOGRAFÍA DAS FAIXAS SECUNDARIAS DE XESTIÓN DE BIOMASA

- Parcelas afectadas
- Faixa Protección 50m
- Delimitación Automática
- Solo de Nucleo Rural
- Solo Urbano
- Solo Urbanizable

Parcelas afectadas por faixas de 50 metros entorno a núcleos

Coordenadas das esquinas da folla

	UTM ED50 Fuso 29 X	UTM ED50 Fuso 29 Y	Xeográficas ETRS89 LONXITUDE	Xeográficas ETRS89 LATITUDE
1	549915,3	4684865,5	-8:23:45,0	42:18:45,0
2	553349,1	4684890,7	-8:21:15,0	42:18:45,0
3	553366,6	4682577,5	-8:21:15,0	42:17:30,0
4	549931,7	4682552,3	-8:23:45,0	42:17:30,0

Proxección U.T.M. Fuso 29
Elipsoide GRS80
Sistema de referencia ETRS89

0 25 50 75 100 125 150 Metros

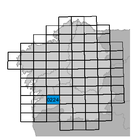

Fornelos de Montes

fegamp · galicia o bo camiño · Xacobeo 2021 · XUNTA DE GALICIA

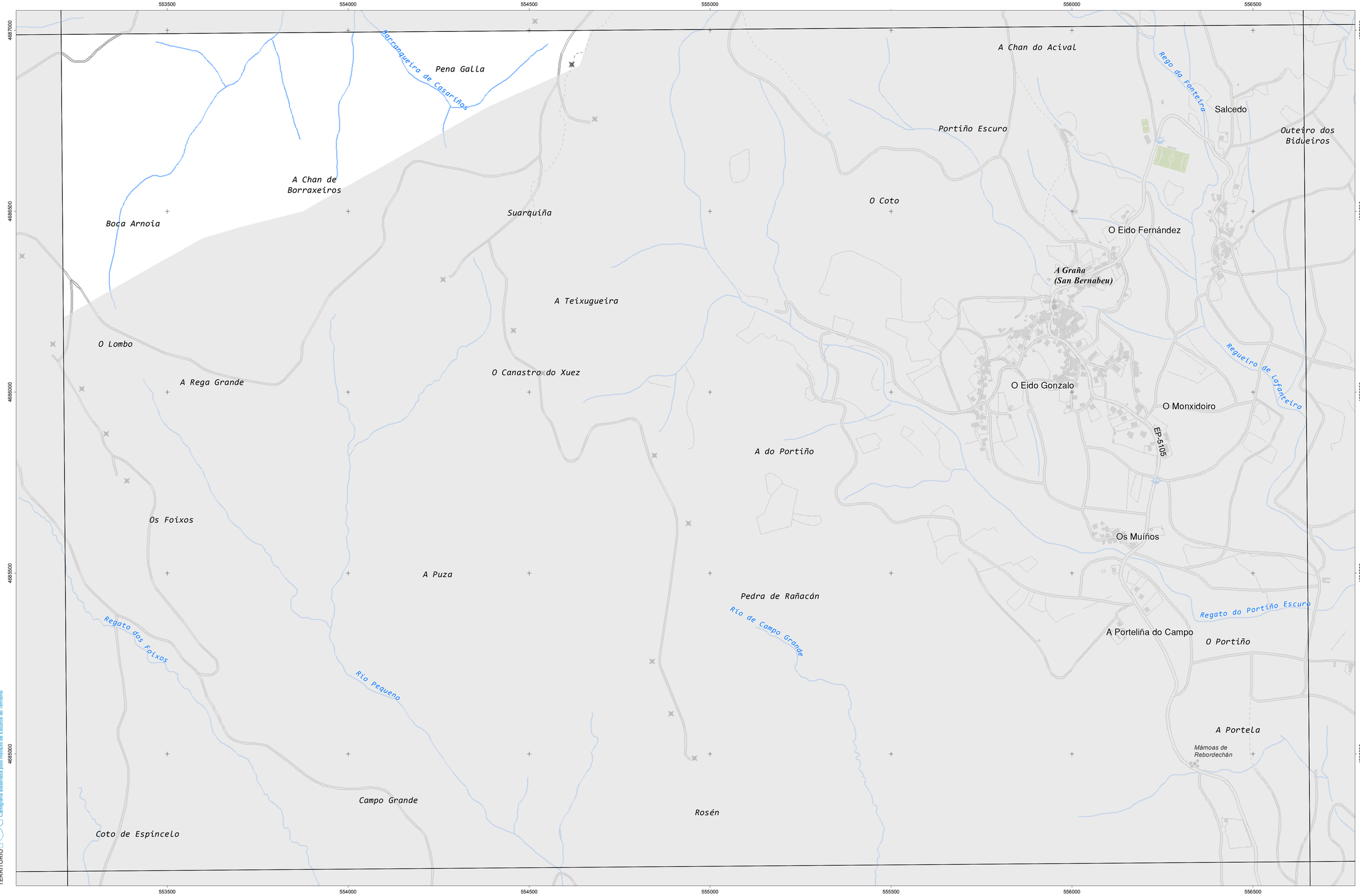

INSTITUTO de Estudos do Territorio — Cartografía elaborada polo Instituto de Estudos do Territorio

CARTOGRAFÍA DAS FAIXAS SECUNDARIAS DE XESTIÓN DE BIOMASA

- Parcelas afectadas
- Faixa Protección 50m
- Delimitación Automática
- Solo de Nucleo Rural
- Solo Urbano
- Solo Urbanizable

Parcelas afectadas por faixas de 50 metros entorno a núcleos

Coordenadas das esquinas da folla

	UTM ED50 Fuso 29 X	UTM ED50 Fuso 29 Y	Xeográficas ETRS89 LONXITUDE	Xeográficas ETRS89 LATITUDE
1	553331,5	4687204,0	-8:21:15,0	42:20:00,0
2	556764,2	4687230,9	-8:18:45,0	42:20:00,0
3	556782,9	4684917,6	-8:18:45,0	42:18:45,0
4	553349,1	4684890,7	-8:21:15,0	42:18:45,0

Proxección U.T.M. Fuso 29
Elipsoide GRS80
Sistema de referencia ETRS89
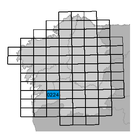
0 25 50 75 100 125 150 Metros