PLAN MUNICIPAL DE PREVENCIÓN E DEFENSA CONTRA OS INCENDIOS FORESTAIS DO CONCELLO DE

FORNELOS DE MONTES

Maio de 2.019

ÍNDICE

1 INTRODUCCIÓN 1

1.1 Antecedentes e xustificación 1

1.2 Obxectivos 2

1.3 Aprobación do Plan Municipal de Prevención e Defensa Contra Incendios Forestais 3

2 ÁMBITO TERRITORIAL 4

2.1 Situación, límites e superficies 4

2.2 Parroquias e núcleos de poboación 5

2.3 Caracterización do medio natural 6

2.3.1 Topografía 6

2.3.2 Climatoloxía 6

2.3.3 Edafoloxía 7

2.3.4 Hidroloxía 7

2.3.5 Flora 8

2.3.6 Fauna 10

2.4 Espazos naturais protexidos 11

3 ANÁLISE DO RISCO DE INCENDIOS 11

3.1 Histórico de incendios 11

3.1.1 Número de incendios e superficie queimada 11

3.1.2 Parroquias de Alta Actividade Incendiaria (PAAI) 13

3.1.3 Activación do PEIFOGA en situación 2 15

4 XESTIÓN DA BIOMASA 20

4.1 Definición das redes secundarias de faixas de xestión de biomasa 20

4.1.1 Perimetral ao solo urbano, núcleo rural e urbanizable 21

4.1.2 Arredor das edificacións destinadas ás persoas, vivendas illadas, urbanizacións, depósitos de lixo, cámpings, gasolineiras e parques e instalacións industriais situados a menos de 400 metros do monte e arredor das edificacións illadas destinadas ás persoas 22

4.2 Xestión da biomasa en pistas, vías, camiños, estradas de titularidade municipal 22

4.3 Xestión da biomasa nos montes de titularidade municipal 22

PLANOS

1 Plano de Situación

2 Rede de defensa contra os incendios forestais

2.1 Rede secundaria de faixas de xestión da biomasa perimetral ao solo urbano, núcleo rural e urbanizable, e relación de parcelas afectadas

2.2 Rede secundaria de faixas de xestión da biomasa arredor de vivendas illadas

2.3 Rede das pistas, vías, camiños, estradas de titularidade municipal

2.4 Montes de titularidade municipal

MEMORIA

1 INTRODUCCIÓN

1.1 Antecedentes e xustificación

O monte constitúe un patrimonio esencial para o desenvolvemento sustentable de Galicia, onde os terreos de monte constitúen máis do 65% da súa superficie e onde integrados con eles hai 313 concellos cuns 31.550 núcleos de poboación.

Mais o importante valor que o monte desempeña para a nosa sociedade no seu conxunto vén sendo ameazado pola propagación de incendios forestais, afectando á súa riqueza ambiental e paisaxística e ás actividades agroforestais que se desenvolven nel.

Esta situación débenos facer conscientes de que os incendios forestais no medio rural constitúen unha grave ameaza para calquera política de desenvolvemento rural, ademais de comprometer a sustentabilidade económica e social de Galicia.

Os terreos forestais e as súas zonas de influencia teñen unha configuración específica que dificulta a súa protección contra os incendios forestais; entre outras, estas características son a fragmentación da propiedade, o desequilibrio entre zonas, o abandono da agricultura, a gandaría extensiva sen control e a progresiva transformación das parcelas agrícolas fragmentadas en terreos de monte, o que deu lugar a unha progresiva desorde do territorio incrementando a ameaza derivada dun incendio forestal.

O *Estatuto de autonomía de Galicia* no *artigo 27.10* e a *Constitución de 1978* nos *artigos 148.1.8* e *149.1.23* determinan o marco normativo xeral de referencia en materia de prevención e incendios forestais. A *Lei 43/2003, de 21 de novembro, de montes*, atribúe á Comunidade Autónoma a facultade para desenvolver os aspectos de defensa contra incendios forestais dotando dun marco regulador lexislativo que contribúe a fortalecer a seguridade xurídica das administracións públicas galegas e dos cidadáns na prevención e defensa contra os incendios forestais.

A *Lei 7/2012, do 28 de xuño, de montes de Galicia*, ten por obxecto establecer o marco normativo

dos montes e terreos forestais existentes na Comunidade Autónoma de Galicia, e será aplicable a todos os montes ou terreos forestais do territorio.

A *Lei 3/2007,do 9 de abril, de prevención e defensa contra os incendios forestais de Galicia*, estrutura o planeamento de defensa do espazo rural fronte aos incendios forestais, en varios niveis: galego, de distrito, municipal e inframunicipal. No seu *artigo 7* atribúe a competencia dos concellos de elaborar e aprobar os plans municipais de prevención e defensa contra os incendios forestais, adoptar as medidas de prevención de incendios forestais que lles correspondan en terreos que lles sexan da súa titularidade, ordenar a execución das obras necesarias para conservar e manter o solo e a biomasa vexetal nas condicións precisas que eviten os incendios, e de forma máis concreta a ordenación e execución subsidiaria da xestión da biomasa, así coma o deber de xestionar as redes secundarias de faixas de xestión de biomasa e as faixas laterais das redes viarias da súa titularidade.

Neste marco, o planeamento a nivel municipal integrará nos plans de emerxencias municipais as actuacións de prevención e defensa contra os incendios forestais, con arranxo ó previsto na lexislación galega de emerxencias, sendo a *Lei 2/1985, do 21 de xaneiro, sobre protección civil*, a *Lei 5/2007, do 7 de maio, de emerxencias de Galicia (Platerga)* e o *Plan especial de protección civil ante emerxencias por incendios forestais na Comunidade Autónoma de Galicia (Peifoga)*.

1.2 Obxectivos

O obxectivo principal do presente Plan Municipal de Prevención e Defensa contra Incendios Forestais, en cumprimento do establecido na *Lei 3/2007*, é a definición da rede de faixas secundarias de xestión de biomasa, formadas por un conxunto de parcelas lineais do territorio estratexicamente localizadas, e garantir o control e a eliminación total ou parcial da biomasa forestal, mediante técnicas silvícolas axeitadas, co fin principal de reducir o risco de incendio e protexer a seguranza das persoas.

Este obxectivo fundamental concrétase nunha serie de accións sobre o territorio que buscan organizar a xestión da biomasa en zonas estratéxicas, especialmente aquelas declaradas de alto

risco de incendio, unido á construción e mantemento de faixas exteriores de protección de zonas poboadas, o tratamento de áreas forestais nun esquema de intervención segundo modelos silvícolas previamente establecidos, no ámbito da defensa de persoas e bens e a defensa dos montes.

A redacción do presente Plan pretende, por tanto, aportar un documento que conteña as accións necesarias para a defensa contra os incendios forestais efectuando unha análise da situación actual, e establece unha zonificación do territorio como marco das directrices de actuación a realizar para acadar os obxectivos propostos.

1.3 Aprobación do Plan Municipal de Prevención e Defensa Contra Incendios Forestais

É competencia dos concellos elaborar e aprobar os plans municipais de prevención e defensa contra os incendios forestais, e integralos nos plans de emerxencias municipais, de acordo co previsto na lexislación galega de emerxencias.

Os plans deberán ser redactados por técnicos competentes en materia forestal.

A estrutura deste plan, ven definida no *artigo 16* da *Lei 3/2007*, e axustarase ás directrices que estableza a normativa aplicable en materia de emerxencias.

Será a dirección xeral competente en materia forestal quen emita informe preceptivamente e con carácter vinculante sobre os plan municipais de prevención e defensa contra os incendios forestais antes da súa aprobación. O ámbito do plan poderá ser de todo o concello ou ilo desenvolvendo por zonas.

A coordinación e a xestión do planeamento municipal de prevención e defensa contra os incendios forestais compétenlle a alcaldía. A elaboración, execución e actualización deste planeamento ten carácter obrigatorio.

Os plans municipais de prevención e defensa contra os incendios forestais deberán adaptarse ao disposto nesta Lei nun prazo de cinco anos desde a súa entrada en vigor.

2 ÁMBITO TERRITORIAL

O marco xeográfico obxecto do presente Plan Municipal de Prevención e Defensa Contra os Incendios Forestais é o concello de Fornelos de Montes, localizado na provincia de Pontevedra, dentro do Distrito Forestal XVIII Vigo-Baixo Miño.

2.1 Situación, límites e superficies

Situación

O concello de Fornelos de Montes sitúase na provincia de Pontevedra. As súas coordenadas xeográficas son:

- Latitude: 42°19'17,96"N
- Lonxitude: 8°25'15,31"W

Mapa 1 Localización do concello

Límites

a Norte: concellos de A Lama e Ponte Caldelas.

b Oeste: concellos de Pazos de Borbén e Soutomaior.

c Sur: concello de Mondariz.

d Leste: concellos de Avión e Covelo.

Superficie

Ten unha extensión de 83,1 km².

2.2 Parroquias e núcleos de poboación

O concello distribúese en 7 parroquias que se relacionan na seguinte táboa:

Parroquia	Superficie	Habitantes
Calvos (Santo Adrián)	606,22	280
As Estacas (Santa María)	1562,84	139
Fornelos de Montes (San Lourenzo)	1084,63	549
A Laxe (San Xosé)	2084,07	69
Oitavén (San Vicente)	384,44	156
Traspielas (Santa María)	1377,63	236
Ventín (San Miguel)	795,73	211

Táboa 1 Táboa de parroquias e habitantes (Fonte: IGE) *Superficie en hectáreas

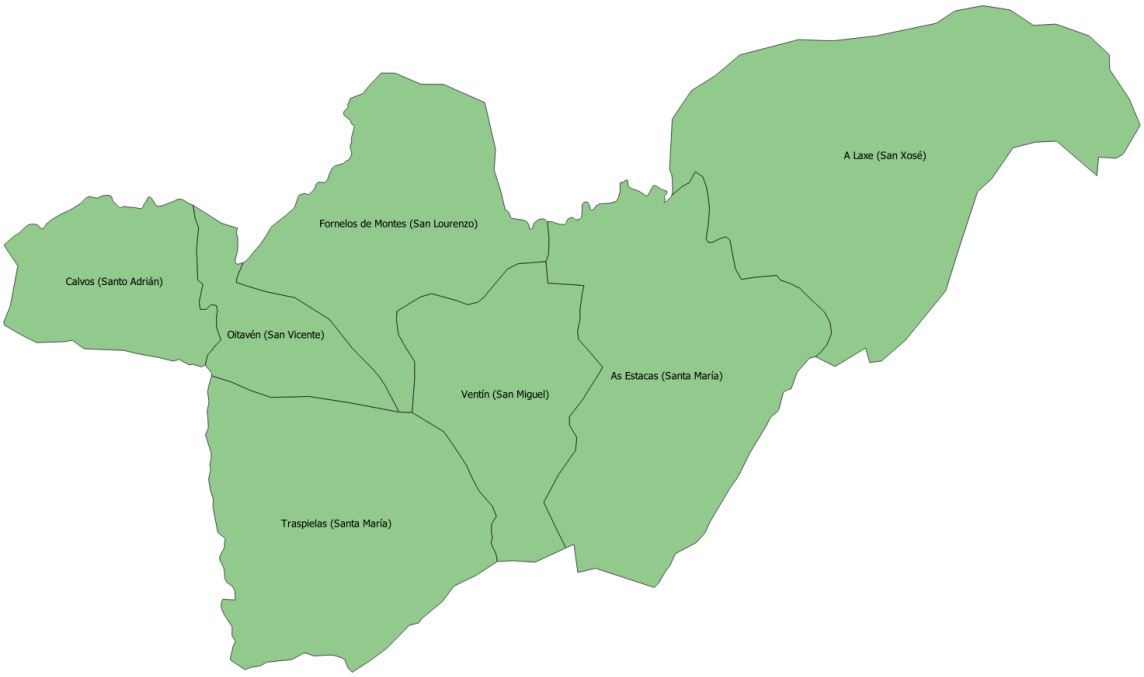

Mapa 2 Mapa de parroquias

2.3 Caracterización do medio natural

2.3.1 Topografía

O concello de Fornelos de Montes sitúase no este da provincia de Pontevedra, servindo de límite coa de Ourense. Esténdese ó longo dunha superficie de 83,80 km^2 con dirección oeste-este.

Forma parte da comarca tradicional, coñecida coma Terra de Soutomaior, ocupando dentro dela as maiores alturas. E un concello clásico de montaña, como fai referencia o seu propio nome: Fornelos de Montes; e nel danse algunhas das cotas mais altas das chamadas Serras Occidentais galegas (Faro de Avión e Suído), que son as que separan as demarcacións das provincias de Ourense e Pontevedra.

O relevo é moi acusado e variado. As alturas e formas artéllanse nos vales formados polos principais ríos: Oitavén, Barragán, Parada, Valdehome.

A altitude no municipio oscila entre os 85 e os, aproximadamente 1.050 metros, podendo falar de diversas zonas segundo a variable topografía, existindo zonas mais ou menos chans, de pouca extensión, sendo o resto de medias e fortes pendentes.

2.3.2 Climatoloxía

O clima do concello é húmido e temperado, pero moi diverso segundo a altitude, máis chuvioso e máis frío segundo se ascende cara a montaña.

Así, se collemos os datos do observatorio de Lourizán (60 m) temos unha temperatura media anual de 13,9 ºC, e unha precipitación media anual de 1.961 mm. E se collemos os datos de Fornelos de Montes (observatorio situado a 700 m de altitude), temos unha temperatura media anual de 11,1 ºC, e unha precipitación media anual: 2.862 mm.

Segundo a clasificación de Allué tipifícase como Atlántico Europeo nas zonas baixas e como Centroeuropeo nas cotas máis altas do Suído. Segundo Papadakis, a zona estaría incluída dentro dos tipos Templo cálido (nas altitudes de 200-600 m) e Marítimo-fresco (a partires dos 600 m). En ámbalas dúas clasificacións, cun réxime pluviométrico do tipo Húmido.

2.3.3 Edafoloxía

Substrato rochoso composto por granito de dúas micas. O seu afloramento exterior en forma de batolitos (penedos), constitúe un elemento característico da paisaxe da zona.

A existencia de numerosas fallas e diaclasas, así como o nivel elevado de precipitacións, condiciona o modelado do relevo.

Na zona preséntase a secuencia típica dos solos orixinados sobre de substratos graníticos e con pluviosidade superior aos 1.800 mm./ano.

Son dous os tipos de solos máis comúns:

- Solos tipo Ranker; danse nos cumios e zonas altas. Teñen un escaso desenrolo, son pouco fondos e amosan decote os afloramentos da rocha nai. Teñen abundantes restos vexetais sen descompoñer e elementos minerais grosos. Sobre deste tipo de solos asenta a vexetación de restrollo e de mato baixo.
- Solos de terra parda que adoitan aparecer nas bagoadas e zonas baixas. Son solos acedos, areosos ou areoso-limosos, ricos en materia orgánica sen descompoñer e pobres en nutrientes. Son máis fondos que os de tipo Ranker e presentas cores variables, dende o escuro ao pardo, dependendo dos materiais de procedencia. A profundidade permite o asentamento da vexetación de mato alto, arborado ou mesmo de plantas cultivadas nas zonas baixas, máis ricas.

2.3.4 Hidroloxía

Hai que salientar na zona os dous ríos principais: o Xesta-Oitavén e o Parada-Valdohome. Ámbolos dous nacen na Serra do Suído e conflúen en Portovilán. Estes ríos, á súa vez, captan a auga dunha nutrida rede fluvial con numerosos afluentes, (Barragán, S. Benito, Ventín, Couñago, Casariños), que chegan a totalizar uns 75 km. de cursos de auga no concello.

Os cursos fluviais da zona caracterízanse pola profusión de fervenzas e tramos de augas rápidas, especialmente no sector oriental, debido ao acusado desnivel do terreo.; perfís transversais, na súa maioría, en forma de "V", a abundancia de chuvias e a intensa erosión sobre do substrato granítico orixinan profundas corcovas e vales fluviais con beiras escarpadas e de fortes

pendentes; acusada variación estacional dos cursos de auga, pulada polo desigual réxime pluviométrico ao longo do ano; potencial pureza das augas, a falla de industrias, a escaseza de poboación e a escasa agricultura de rendemento, reducen considerablemente o número e a intensidade dos focos contaminantes, sendo o principal a poboación de Fornelos; presencia do encoro de Eiras, no río Oitaven e o seu afluente Barragán.

2.3.5 Flora

Atendendo á cobertura vexetal dominante, pódense diferenciar 5 tipos principais de medios, propios de Galicia interior:

- Vexetación de mato.

Salienta a súa importancia cuantitativa, xa que ven supoñer un 73% da superficie do termo municipal. Sobresaen amplas zonas da Serra do Suído entre os 600 e 1.000 m. (Campolargo, Vidueiros, Valdohome) e as do Couto de Eira entre os 500 e os 900 m.

A orixe desa formación vexetal pode ser debida a acción do home (por deforestación de fragas e carballeiras) ou ben producirse de xeito natural-climático, debido á pobreza dos solos e a conseguinte fraxilidade das especies constituíntes.

Dentro deste medio, a súa vez, pódense diferenciar dous tipos principais:

Mato baixo, constituído por amplas manchas de toxal-uceira-fieital e estrato herbáceo formado por gramíneas de baixo porte. Ocupa, xeralmente, zonas altas ou da aba sobre solos pouco desenrolados, e as especies principais que se dan nestas zonas son: *Ulex europaeus* (toxo arnal), *Ulex galli* (toxo manso), *Erica umbellata* (uz), *Calluna vulgaris* (queiroga), *Pterospartum tridentatum* (carqueixa), *Halimium alyssoides* (carpaza boeira), *Pteridium aquilinum* (fento).

Mato alto, integrado por xesteiras e uceiras de porte arbustivo. Chegan a formar amplas e densas manchas en zonas de abas e bagoadas. Tamén adoitan aparecer nas proximidades dos cursos de auga pola súa extensión. Cabe salientar as xesteiras do Couto de Eira, Chan de Anduriña e Couto Erbeda, e na parroquia de Laxe, as de Barranco de Casariños e Oceiño da Rexa. As especies principais que se dan son: *Cytisus scoparius* (xesta marela), *Cytisus striatus* (xesta

marela), *Cytisus multiflorus* (xesta branca), *Erica arborea* (uz).

- Medio rípícola.

A vexetación deste medio varía dependendo dos tramos de río. Aparecen especies ligadas ao medio acuático, coma: *Frangula alnus* (sanguiño), *Salix atrocinerea* (salgueiro), *Pyrus piraster* (pereira brava), *Betula celtiberica* (bidueiro), *Osmunda regalis* (fento real), *Carex sp*., *Oenanthe crocata* (pé de boi), *Betula celtiberica* (bidueiro), *Alnus glutinosa* (amieiro), *Corylus avellana* (abeleira), *Acacia dealbata* (mimosa), *Quercus robur* (carballo), *Mentha aquatica* (menta), *Rumex sp*. (acedas), *Trifolium sp*. (trevo), *Dactylis glomerata* (cabezuda).

- Bosque autóctono.

Aparece ligado, case que sempre a vales fluviais, de pendentes pronunciadas e difícil acceso rodado; condicións que moi posiblemente teñen contribuído ao mantemento dalgunhas manchas, coma son a de Couso, en A Laxe, a Fraga de Oredo e a do río Barragán (de Freaza a San Vicente), en franxas de anchura variable.

O estrato arbóreo está dominado polo carballo (*Quercus robur*), sobre outras especies coma o bidueiro (*Betula celtiberica*) e vexetación semiarbórea como a pereira brava (*Pyrus Pyraster*) ou o acivro (*Ilex aquifolium*).

O sotobosque está ocupado por unha vexetación moi variada que lle confire un grande valor ecolóxico. *Ruscus aculeatus* (xibarda), *Vaccinium myrtillus* (arandeira), *Locinera periclimenum* (madreselva), *Blechnum spicant* (fento fero).

Fragas puras teñen escasa representación no territorio do termo municipal, (acadaran unhas 40 ha.), sendo máis frecuentes a contaminación puntual dos bosques de carballo con especies impropias da fraga como o piñeiro ou o eucalipto, en densidades moi variables.

- Bosque produtivo de repoboación.

Formado polo eucalipto *(Eucalyptus globulus)* nunhas 11 ha e o piñeiro do país *(Pinus pinaster)* cunhas 306 ha. En masas mixtas das dúas especies acadan unha superficie que rolda as 800 ha. e preséntanse moi dispersas no territorio.

- Áreas de influencia humana.

Inclúe a vexetación de hortas e terras de cultivo, escombreiras, beiras de camiños, etc. Moitas delas son as coñecidas como “malas herbas”. O grande aporte de nutrientes da lugar a diversa e abondosa vexetación deste tipo, común á do resto de Galicia: *Raphanus raphanistrum* (saramago), *Fumaria officinalis* (herba do lume) e *Mercurialis annua* (mercurial).

2.3.6 Fauna

De seguido cítanse especies de vertebrados tendo en conta, ou ben a súa representatividade, ou ben a importancia derivada da súa rareza ou valor ecolóxico.

Aves. A papuxa do mato (*Sylvia undata*), o chasco norteño (*Saxicola torquata*), a azulenta común (*Prunella modularis*), o picanzo vermello (*Lanius collurio*), o corvo (*Corvus corax*), o chasco cincento (*Oenanthe oenanthe*), o miñato común (*Buteo buteo*), a tartaraña cincenta (*Circus pygargus*), a tartaraña azulada (*Circus cyaneus*), o peneireiro común (*Falco tinnunculus*), o paspallás (*Coturnix coturnix*), a perdiz común (*Alectoris rufa*), a lavandeira real (*Motacilla cinerea*), o merlo acuático (*Cinclus cinclus*), o lavanco común (*Anas platyrhynchos*), a andoriña dáurica (*Hirundo daurica*), a garza real (*Ardea cinerea*), o mergullón pequeno (*Tachibaptus ruficollis*), o ferreiriño real (*Parus major*), o ferreiriño carboeiro (*Parus ater*), o ferreiriño rabilongo (*Aegithalos caudatus*), o gabeador azul (*Sitta europaea*), o azor (*Accipiter gentilis*), o gabián (*Accipiter nisus*) e a avelaiona común (*Strix aluco*).

Anfibios. O sapo raxado (*Discoglossus pictus*), o sapo común (*Bufo bufo*), o sapo corredor (*Bufo calamita*), a ra verde (*Pelophylax perezi*), a ra patilonga (*Rana iberica*), o limpafontes común (*Lissotriton boscai*), a píntega (*Salamandra salamandra*), a píntega rabilonga (*Chioglossa lusitanica*).

Réptiles. O lagarto arnal (*Timon lepidus*), os lagartos (*Podarcis sp.*), o esgonzo común (*Chalcides chalcides*), o escáncer común (*Anguis fragilis*), a cobra de colar (*Natrix natrix*), a cobra viperina (*Natrix maura*), a cobra lisa meridional (*Coronella girondica*), a serpe riscada (*Rhinechis scalaris*), o cobregón (*Malpolon monspessulanus*) e a víbora de Seoane (*Vipera seoanei*).

Peixes. A troita común (*Salmo trutta*) e a anguía (*Anguilla anguilla*).

Mamíferos. O lobo (*Canis lupus*), o xabaril (*Sus scrofa*), o coello (*Oryctolagus cuniculus*), a lebre (*Lepus sp.*), o raposo (*Vulpes vulpes*), a xeneta (*Genetta genetta*), a fuíña (*Martes foina*), a lontra (*Lutra lutra*), o corzo (*Capreolus capreolus*) e o esquío (*Scirus vulgaris*).

2.4 Espazos naturais protexidos

Na seguinte táboa recóllense os espazos naturais protexidos presentes total ou parcialmente no concello. Nestas áreas poderanse seguir levando a cabo de maneira ordenada os usos e as actividades tradicionais que non vulneren os valores protexidos. Para o resto das actuacións, incluíndo a realización de edificacións, será precisa a autorización da Consellería de Medio Ambiente.

Nome	Categoría	Código
Río Tea	Zona de Especial Proteccion dos Valores Naturais (ZEPVN)	
Río Tea	Rede Natura 2000	ES1140006
Serra do Suído	Rede Natura 2000	ES1140017
Río Tea	Zonas especiais de conservación (ZEC)	ES1140006

Táboa 2 Espazos naturais protexidos (Fonte: IET)

3 ANÁLISE DO RISCO DE INCENDIOS

A análise estatística dos incendios forestais acontecidos no concello foi elaborada a partir dos datos proporcionados pola Consellería do Medio Rural para o período 2008-2017.

Segundo o PEIFOGA, o Índice de Risco Potencial (IRP) para o concello é **Moderado** e **SI** está declarado como Zona de Alto Risco (ZAR).

3.1 Histórico de incendios

3.1.1 Número de incendios e superficie queimada

Para o período considerado o concello presenta unha media de 9,90 incendios/ano e 94,88 hectáreas/ano queimadas. O número de incendios forestais ocorridos foi de 99 lumes, queimando un total de 948,83 hectáreas, 224,00 arboradas e 724,83 rasas. Na seguinte táboa e

gráfica amósanse os datos de superficies queimadas e o número de incendios ocorridos no período 2008-2017.

Parroquia	Ano	Nº	Superficie Arborada	Superficie Rasa	Superficie Total
Traspielas (Santa María)	2008	1	0,00	1,50	1,50
Calvos (Santo Adrián)	2009	1	0,12	0,00	0,12
Fornelos de Montes (San Lourenzo)	2009	5	5,30	41,00	46,30
Traspielas (Santa María)	2009	4	0,03	6,70	6,73
Ventín (San Miguel)	2009	1	0,30	0,70	1,00
Calvos (Santo Adrián)	2010	1	0,05	0,05	0,10
Fornelos de Montes (San Lourenzo)	2010	3	20,28	85,80	106,08
Oitavén (San Vicente)	2010	4	0,60	2,19	2,79
Traspielas (Santa María)	2010	9	6,50	64,75	71,25
Ventín (San Miguel)	2010	2	0,36	0,00	0,36
As Estacas (Santa María)	2011	1	3,50	32,00	35,50
Oitavén (San Vicente)	2011	2	0,00	1,10	1,10
Traspielas (Santa María)	2011	11	0,95	11,02	11,97
As Estacas (Santa María)	2012	2	0,14	17,88	18,02
Fornelos de Montes (San Lourenzo)	2012	1	0,00	0,13	0,13
Oitavén (San Vicente)	2012	1	0,00	0,40	0,40
Traspielas (Santa María)	2012	3	0,00	7,97	7,97
Ventín (San Miguel)	2012	2	59,50	39,00	98,50
Calvos (Santo Adrián)	2013	1	0,09	0,10	0,19
Fornelos de Montes (San Lourenzo)	2013	2	0,69	0,05	0,74
Traspielas (Santa María)	2013	6	0,12	1,73	1,85
Traspielas (Santa María)	2014	5	1,45	1,24	2,69
Ventín (San Miguel)	2014	1	4,20	0,00	4,20
Fornelos de Montes (San Lourenzo)	2015	2	2,01	14,22	16,23
Oitavén (San Vicente)	2015	4	6,68	0,08	6,76
Traspielas (Santa María)	2015	2	0,00	5,63	5,63
A Laxe (San Xosé)	2016	2	0,00	7,81	7,81
As Estacas (Santa María)	2016	1	0,00	0,24	0,24
Fornelos de Montes (San Lourenzo)	2016	1	0,61	1,80	2,41
Traspielas (Santa María)	2016	8	3,33	3,39	6,72
Ventín (San Miguel)	2016	1	0,93	0,00	0,93
Fornelos de Montes (San Lourenzo)	2017	1	0,00	0,20	0,20
Traspielas (Santa María)	2017	8	106,26	376,15	482,41
TOTAL		**99**	**224**	**724,83**	**948,83**

Táboa 3 Número de incendios e superficie queimada no período 2008-2017 (Fonte: Consellería do Medio Rural) *Superficie en hectáreas

Parroquia	TOTAL	2008	2009	2010	2011	2012	2013	2014	2015	2016	2017
A Laxe (San Xosé)	2	0	0	0	0	0	0	0	0	2	0
As Estacas (Santa María)	4	0	0	0	1	2	0	0	0	1	0
Calvos (Santo Adrián)	3	0	1	1	0	0	1	0	0	0	0
Fornelos de Montes (San Lourenzo)	15	0	5	3	0	1	2	0	2	1	1
Oitavén (San Vicente)	11	0	0	4	2	1	0	0	4	0	0
Traspielas (Santa María)	57	1	4	9	11	3	6	5	2	8	8
Ventín (San Miguel)	7	0	1	2	0	2	0	1	0	1	0
TOTAL	**99**	**1**	**11**	**19**	**14**	**9**	**9**	**6**	**8**	**13**	**9**

Táboa 4 Distribución dos incendios no período 2008-2017 (Fonte: Consellería do Medio Rural)

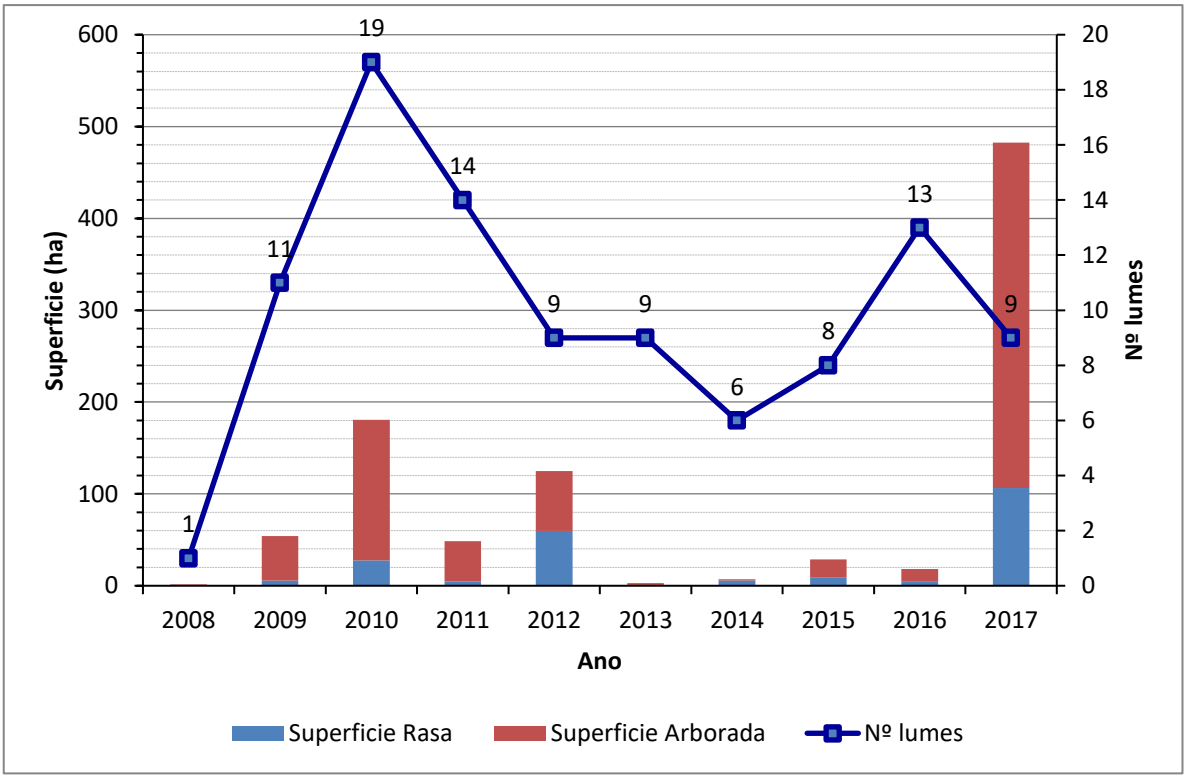

Gráfica 1 Superficie queimada e número de incendios ocorridos no período 2008-2017 (Fonte: Elaboración propia)

3.1.2 Parroquias de Alta Actividade Incendiaria (PAAI)

Segundo a Lei 7/2012, do 28 de xuño, de montes de Galicia as parroquias de alta actividade incendiaria son aquelas parroquias incluídas en zonas declaradas como de alto risco que, polo número de incendios forestais reiterados ou pola súa gran virulencia, precisen medidas extraordinarias de prevención de incendios e de protección dos montes fronte aos impactos producidos por eles.

Nas parroquias de alta actividade incendiaria realizarase un seguimento exhaustivo de calquera

actividade incluída no territorio e intensificaranse as actuacións de vixilancia e disuasión.

No concello de Fornelos de Montes non hai declarada ningunha parroquia de alta actividade incendiaria segundo o Plan de prevención e defensa contra os incendios forestais de Galicia (PLADIGA 2019).

Amósase a continuación os datos desagregados por parroquias. Tal e como se pode apreciar, o maior número de incendios ocorre na parroquia de Traspielas, sendo as parroquias de Traspielas e Fornelos de Montes as que presentan unha maior superficie queimada.

Parroquia	Nº	Superficie Arborada	Superficie Rasa	Superficie Total
A Laxe (San Xosé)	2	0,00	7,81	7,81
As Estacas (Santa María)	4	3,64	50,12	53,76
Calvos (Santo Adrián)	3	0,26	0,15	0,41
Fornelos de Montes (San Lourenzo)	15	28,89	143,20	172,09
Oitavén (San Vicente)	11	7,28	3,77	11,05
Traspielas (Santa María)	57	118,64	480,08	598,72
Ventín (San Miguel)	7	65,29	39,70	104,99
TOTAL	**99**	**224**	**724,83**	**948,83**

Táboa 5 Número total de lumes por parroquia e superficie queimada no período 2008-2017 (Fonte: Consellería do Medio Rural)

*Superficie en hectáreas

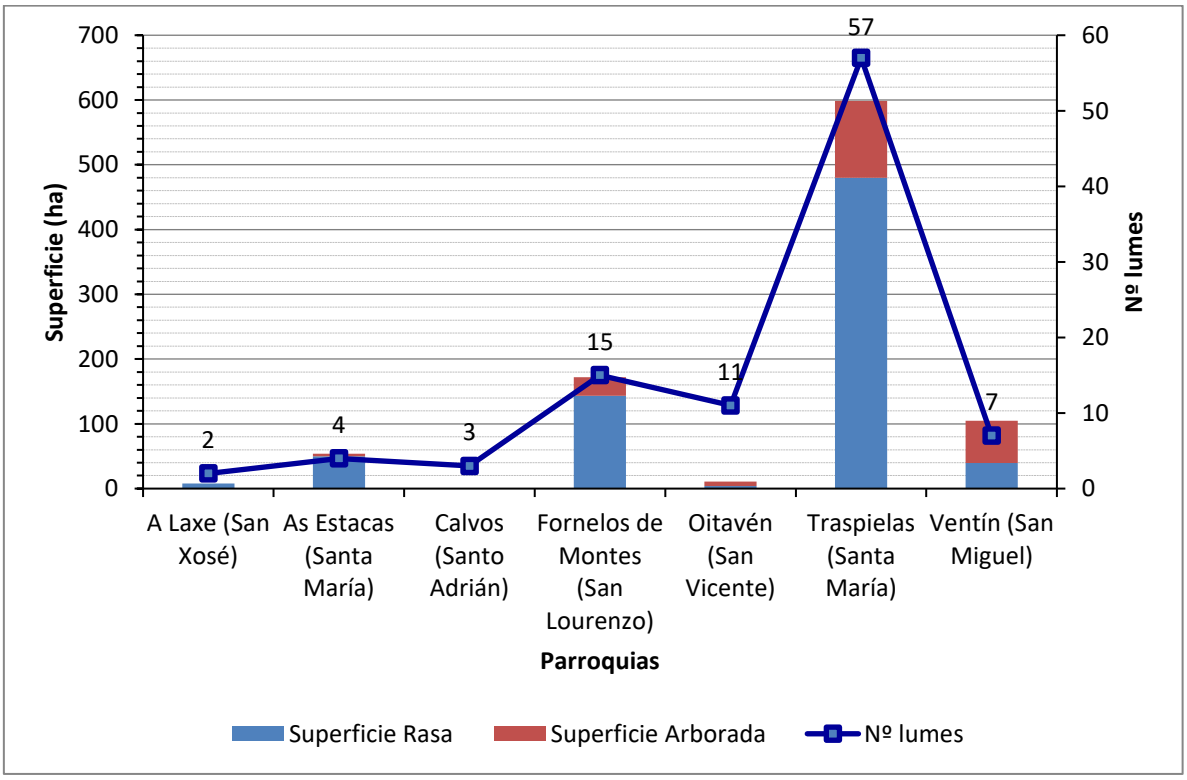

Gráfica 2 Superficie queimada e número de incendios forestais por parroquia para o período 2008-2017

3.1.3 Activación do PEIFOGA en situación 2

Segundo o establecido na Directriz básica de planificación de protección civil de emerxencia por incendios forestais (Real Decreto 893/2013, do 15 de novembro) e no PEIFOGA, a clasificación dos lumes depende do establecemento previo dun índice de gravidade potencial, en función do cal se declarará unha situación operativa.

Os índices de gravidade potencial dos lumes determínanse en función da topografía da zona, das dimensións do incendio, dos combustibles existentes, das características das masas forestais ameazadas, das infraestruturas de defensa contra incendios (devasas, rede viaria, reservas e puntos de auga etc.), das condicións meteorolóxicas reinantes (vento, temperatura, humidade relativa), das posibles ameazas potenciais para as persoas non relacionadas cos labores de extinción, da presenza de instalacións e infraestruturas sensibles (tendidos eléctricos, gasodutos, estradas principais…).

Os lumes clasifícanse segundo o seu nivel de gravidade potencial, mediante a seguinte escala:

- **Índice de gravidade potencial 0**: Referido a aquel incendio en que, na súa evolución máis desfavorable, non hai ameaza ningunha para aquelas persoas non relacionadas co dispositivo de extinción, nin para bens distintos aos de natureza forestal, e o dano forestal esperable é moi reducido (pola extensión do incendio ou polas características da masa afectada).
- **Índice de gravidade potencial 1**: Referido a aquel incendio en que, na súa evolución máis desfavorable, se prevé a necesidade de poñer en práctica medidas para a protección de persoas alleas ao dispositivo de extinción e existen bens illados ameazados de natureza non forestal (infraestruturas sensibles ou redes de subministracións), e o dano forestal esperable é considerable (pola extensión do incendio ou polas características da masa afectada).
- **Índice de gravidade potencial 2**: Referido a aquel incendio en que, na súa evolución máis desfavorable, se prevé unha ameaza seria dos núcleos de poboación ou das

infraestruturas de especial importancia, e o dano forestal esperable é moi importante (pola extensión do incendio ou polas características da masa afectada), de xeito que se fai necesario adoptar inmediatamente medidas para a atención e o socorro da poboación ou para a protección dos bens.

- **Índice de gravidade potencial 3**: Referido a aquel incendio en que, unha vez apreciadas as circunstancias anteriores no seu índice máximo de gravidade, concorren outras sobre o dispositivo de extinción que imposibilitan continuar co labor encamiñado ao control do incendio.

O índice de gravidade potencial dos incendios establecerao o centro de coordinación central do SPDCIF, a proposta do director técnico de extinción.

A situación operativa dos plans será consecuencia dos danos ocorridos ou do dano potencial que, de forma técnica e realista, se prevé que pode chegar a ocasionar (índice de gravidade potencial) e da dispoñibilidade de medios e recursos dispostos, e teranse en conta ademais outros criterios relativos a:

- A simultaneidade temporal e/ou a concentración espacial de conatos ou incendios forestais que poderían ter lugar nun espazo territorial determinado.
- A suficiencia, idoneidade e disposición dos medios e recursos cos que conte o plan para o control do incendio e/ou para a atención e o socorro da poboación afectada.
- A estacionalidade temporal, así como a activación e posta en servizo dos dispositivos de prevención e extinción de incendios forestais determinados nos plans.
- Outras circunstancias de índole administrativa por razón do espazo territorial afectado, ou pola intensidade e/ou a gravidade das consecuencias sobrevidas ou potenciais sobre as persoas e os seus bens.
- Calquera outra a criterio da autoridade a quen lle corresponda a dirección do plan activado correspondente.

Atendendo aos criterios anteriores, as situacións operativas do PEIFOGA son:

- **Situación 0**: Situación de emerxencia provocada por un ou varios incendios forestais

que, na súa evolución previsible, poidan afectar só bens de natureza forestal e poidan ser controlados cos medios e recursos do propio plan local ou da comunidade autónoma, incluídos os medios do Estado, a condición de que estes últimos actúen dentro da súa zona de actuación preferente. A situación 0 corresponderá con carácter xeral a incendios con IGP0.

- **Situación 1**: Situación de emerxencia provocada por un ou varios incendios forestais que, na súa evolución previsible, poidan afectar gravemente bens forestais e, se é o caso, levemente a poboación e os bens de natureza non forestal e que poidan ser controlados cos medios e recursos do plan da comunidade autónoma, ou para cuxa extinción poida ser necesario que, a solicitude do órgano competente da comunidade autónoma e tras a valoración da Dirección Xeral de Protección Civil e Emerxencias do Ministerio do Interior ou da Dirección Xeral de Desenvolvemento Rural e Política Forestal do Ministerio de Agricultura, Alimentación e Medio Ambiente, segundo corresponda, sexan incorporados medios extraordinarios.

O plan activarase en situación 1 para incendios IGP0 cando sexa necesaria a incorporación de medios extraordinarios, ou ben para incendios IGP1, declarados así porque o dano esperado é considerable, pola extensión do incendio ou polas características da masa afectada, pero nos que non é necesario poñer en práctica medidas de protección dirixidas á poboación allea ao dispositivo de extinción.

- **Situación 2**: Situación de emerxencia provocada por un ou varios incendios forestais que, na súa evolución previsible, poidan afectar gravemente a poboación e os bens de natureza non forestal, e que esixen a adopción inmediata de medidas de protección e socorro. Pode ser necesario que, a solicitude do órgano competente da comunidade autónoma, sexan incorporados medios extraordinarios ou que poden comportar situacións que deriven cara ao interese nacional.

O plan activarase en situación 2 para incendios IGP1 ou superiores cando a cualificación veña motivada pola afección á poboación e aos bens de natureza non forestal (vías principais de

comunicación e redes principais de subministración) e sexa necesario adoptar medidas de protección dirixidas á poboación, tales como evacuación e/ou albergue.

A cualificación da situación operativa do plan será establecida polo director do plan a través do centro de coordinación central do SPDCIF para as situacións 0 e 1 e, polo delegado territorial da Xunta de Galicia na provincia que estea afectada polo lume, para a situación 2, a proposta do centro de coordinación central do SPDCIF. Esta cualificación poderá variar de acordo coa evolución do incendio. Así mesmo, a situación operativa 1 será comunicada ao organismo competente en materia de protección civil, a través do CAE112.

- **Situación 3**: Situación de emerxencia correspondente e consecutiva á declaración de emerxencia de interese nacional polo Ministerio do Interior. Efectuarase por propia iniciativa ou a instancia do conselleiro competente en materia de protección civil ou do delegado do Goberno en Galicia.

En incendios IGP1, nos que se prevexa a necesidade de poñer en práctica medidas de protección á poboación allea ao dispositivo de extinción, podendo ser ou non necesarios a incorporación de medios extraordinarios, activarase o plan en situación 2.

O procedemento será o seguinte:

Unha vez determinada polo CCC, a proposta do director técnico de extinción, a necesidade de poñer en práctica de medidas de protección dirixidas á poboación, procederá a solicitar a declaración de situación 2 do PEIFOGA, e trasladará ao técnico de garda do sistema integrado de emerxencias o motivo da solicitude: persoas ou bens ameazados, posibilidade de evacuación, cortes de estradas, ferrocarril etc.

Unha vez declarada a situación 2, comunicarase a:

- Xefe/a do Servizo Provincial de Emerxencias, ou persoa que o substitúa
- Alcalde/s dos concellos afectados
- Delegación e Subdelegación do Goberno
- Xefe/a Territorial de Presidencia
- Xefe/a Territorial de Medio Rural

- Dirección xeral de Emerxencias e Interior
- Xerente de la Axencia Galega de Emerxencias.

E mobilizaranse os grupos operativos previstos, segundo as necesidades:

- Sanitaria
- Apoio loxístico e seguridade
- Medios de intervención non adscritos á situación 0 e 1.
- Medios extraordinarios, sempre a solicitude do CCC, segundo o determinado na situación 1.

Unha vez que o incendio deixe de poñer en perigo persoas e/ou bens de natureza non forestal, e cando o delegado territorial desactive a situación 2, o técnico de garda comunicarallo a:

- Alcalde do municipio.
- Xefe territorial de Presidencia
- Xefe territorial de Medio Rural
- Xefe de Emerxencias da provincia ou persoa que o substitúa
- Delegación e Subdelegación do Goberno
- CCC

A desactivación da situación será transmitida aos responsables dos grupos operativos que fosen mobilizados.

No concello destaca a parroquia de Oitavén pola activación da situación operativa 2 do PEIFOGA no período 2008-2017.

4 XESTIÓN DA BIOMASA

Segundo o *artigo 20* da *Lei 3/2007, do 9 de abril, de prevención e defensa contra incendios forestais de Galicia*, a xestión da biomasa existente nos terreos forestais e nas zonas de influencia forestal é realizada a través de faixas, situadas en lugares estratéxicos, onde se procede á modificación ou á súa remoción total ou parcial, buscando a rotura da continuidade horizontal e vertical da biomasa presente.

4.1 Definición das redes secundarias de faixas de xestión de biomasa

As redes secundarias teñen un ámbito municipal e posúen a función prioritaria de protección dos núcleos poboacionais, das infraestruturas, dos equipamentos sociais, das zonas edificadas, dos parques e dos polígonos industriais (Art. 20.4).

1 Nos espazos previamente definidos como redes secundarias de faixas de xestión de biomasa nos plans municipais de prevención e defensa contra os incendios forestais será obrigatorio para as persoas que resulten responsables consonte o *artigo 21 ter* xestionar a biomasa vexetal, de acordo cos criterios estipulados nesta Lei e na súa normativa de desenvolvemento, nunha franxa de 50 metros:

a Perimetral ao solo urbano, de núcleo rural e urbanizable, sen prexuízo do disposto na *disposición transitoria quinta*.

2 Con carácter xeral, na mesma franxa de 50 metros mencionada no número anterior non poderá haber árbores das especies sinaladas na *disposición adicional terceira*.

3 As distancias mencionadas neste artigo, mediranse, segundo os casos:

a Desde o límite do solo urbano, de núcleo rural e urbanizable.

b Desde os paramentos exteriores das edificacións, vivendas illadas e urbanizacións, ou os límites das súas instalacións anexas.

c Desde o límite das instalacións no caso dos depósitos de lixo, gasolineiras e parques e instalacións industriais.

d Desde o peche perimetral no caso dos cámpings.

4.1.1 Perimetral ao solo urbano, núcleo rural e urbanizable

A *Lei 2/2016, do 10 de febreiro, do solo de Galicia*, no seu *artigo 15*, define os tipos de solo nos que os plans xerais de ordenación e os plans básicos municipais deberán clasificar o territorio municipal: urbano, de núcleo rural, urbanizable e rústico.

No *artigo 16* da citada Lei, di que os plans xerais e os plans básicos clasificarán como solo urbano os terreos que estean integrados na malla urbana existente, sempre que reúnan algún dos seguintes requisitos:

a Que conten con acceso rodado público e cos servizos de abastecemento de auga, evacuación de augas residuais e subministración de enerxía eléctrica, proporcionados mediante as correspondentes redes públicas ou pertencentes ás comunidades de usuarios reguladas pola lexislación sectorial de augas, e con características axeitadas para servir á edificación existente e á permitida polo plan.

Para estes efectos, os servizos construídos para a conexión dun sector de solo urbanizable, as estradas e as vías da concentración parcelaria non servirán de soporte para a clasificación como urbanos dos terreos adxacentes, agás cando estean integrados na malla urbana.

b Que, aínda carecendo dalgúns dos servizos citados no punto anterior, estean comprendidos en áreas ocupadas pola edificación, polo menos nas dúas terceiras partes dos espazos aptos para ela, segundo a ordenación que o plan xeral ou o plan básico establezan.

O *artigo 27* di que constituirán o solo urbanizable os terreos que o planeamento considere necesarios e axeitados para permitir o crecemento da poboación e da actividade económica ou para completar a súa estrutura urbanística.

O *artigo 23* di que constitúen o solo de núcleo rural as áreas do territorio que serven de soporte a un asentamento de poboación singularizado, identificable e diferenciado administrativamente nos censos e padróns oficiais que o planeamento defina e delimite tendo en conta o número de

edificacións, a densidade de vivenda, o seu grado de consolidación pola edificación e, de ser o caso, a tipoloxía tradicional da súa armazón e das edificacións existentes nel.

4.1.2 Arredor das edificacións destinadas ás persoas, vivendas illadas, urbanizacións, depósitos de lixo, cámpings, gasolineiras e parques e instalacións industriais situados a menos de 400 metros do monte e arredor das edificacións illadas destinadas ás persoas

A maiores da franxa perimetral de 50 metros arredor dos solos urbano, de núcleo rural e urbanizable, xestionarase a biomasa:

a Arredor das edificación destinadas ás persoas, vivendas illadas, urbanizacións, depósitos de lixo, cámpings, gasolineiras e parques e instalacións industriais situados a menos de 400 metros de monte.

b Arredor das edificacións illadas destinadas ás persoas en solo rústico situadas a máis de 400 metros do monte.

4.2 Xestión da biomasa en pistas, vías, camiños, estradas de titularidade municipal

As redes terciarias de faixas de xestión de biomasa localízanse nos terreos forestais e nas zonas de influencia forestal e están vinculadas ás infraestruturas de uso público, así como ás seguintes infraestruturas de prevención e defensa contra os incendios forestais: camiños, vías, pistas forestais, devasas, faixas auxiliares de pista, área cortalumes e outras infraestruturas ou construcións relacionadas coa prevención e defensa contra os incendios forestais.

É competencia dos concellos adoptar as medidas de prevención de incendios forestais que lles correspondan en relación ás faixas laterais das redes viarias da súa titularidade.

4.3 Xestión da biomasa nos montes de titularidade municipal

A clasificación dos montes por razón da súa titularidade, ven definida na *Lei 7/2012, de 28 de*

xuño, de montes de Galicia, no seu *artigo 13*, sendo estes públicos ou privados.

Son montes públicos os pertencentes ás administracións públicas e a outras entidades de dereito público. O *artigo 14* os clasifica pola súa natureza xurídica, podendo ser de dominio público (ou demaniais) e patrimoniais.

Corresponderá ao concello a xestión da biomasa nos montes da súa titularidade.

PLANOS

PLANO 1
SITUACIÓN

MUNICIPIO DE FORNELOS DE MONTES

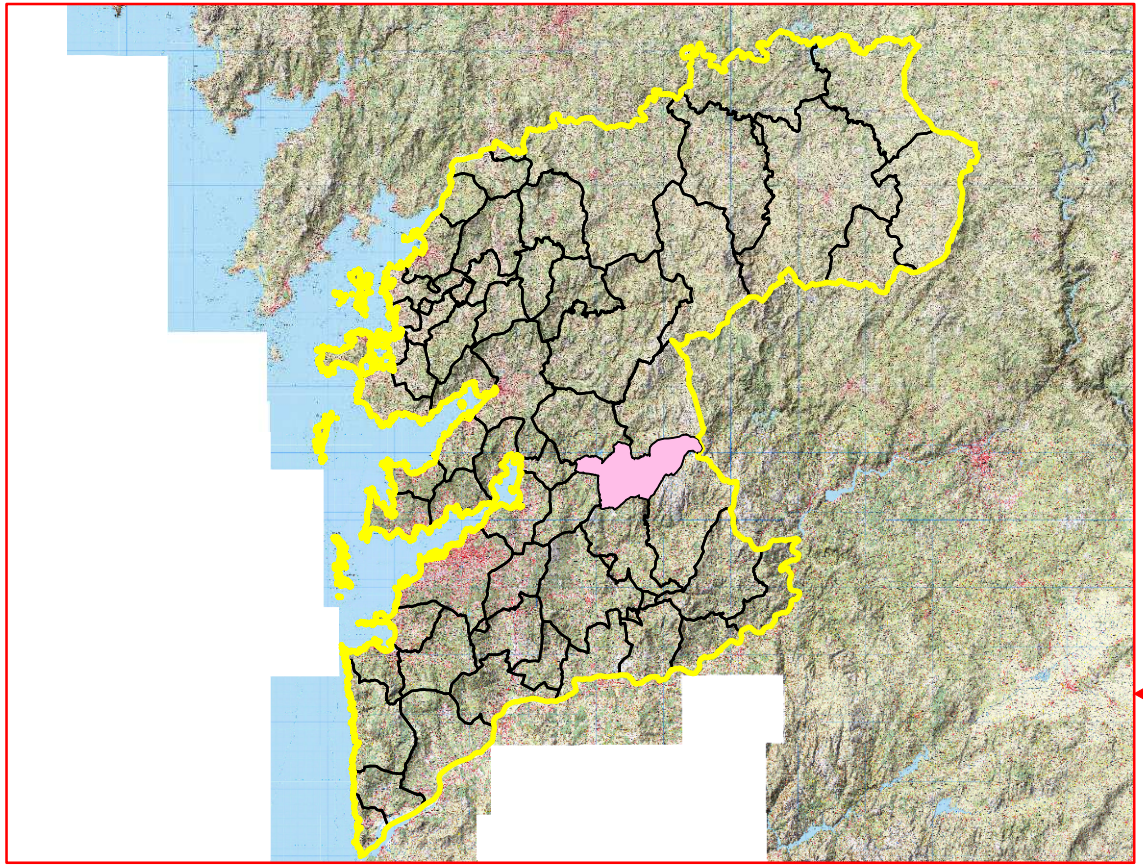

PROVINCIA DE PONTEVEDRA

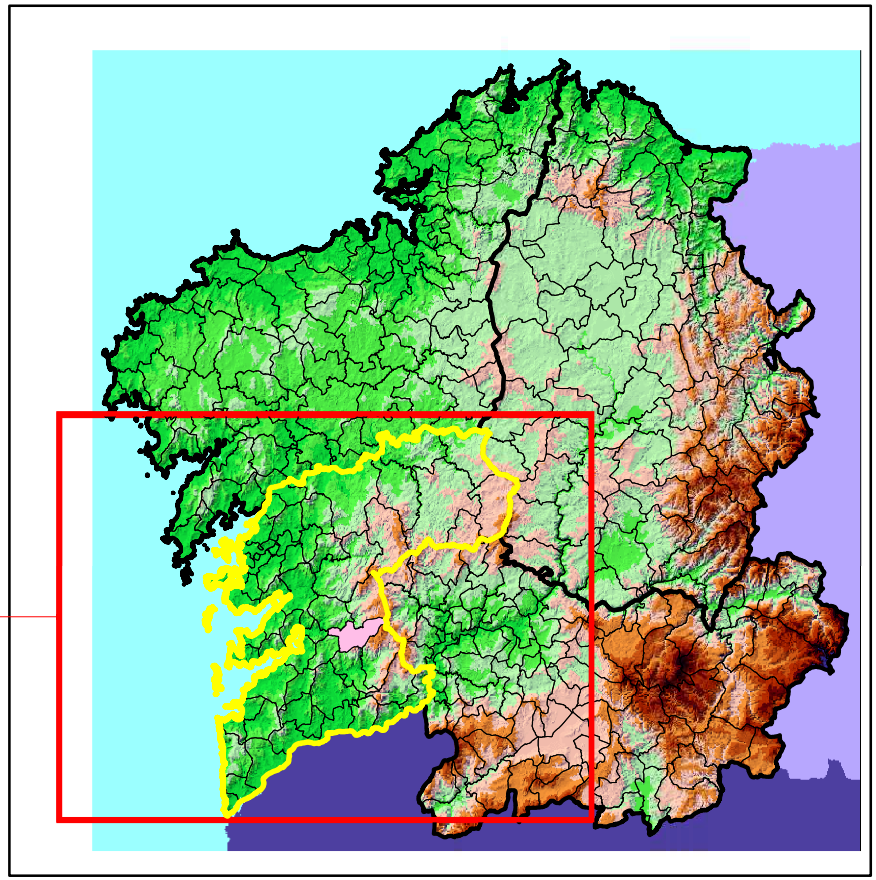

PARROQUIAS DO MUNICIPIO DE FORNELOS DE MONTES

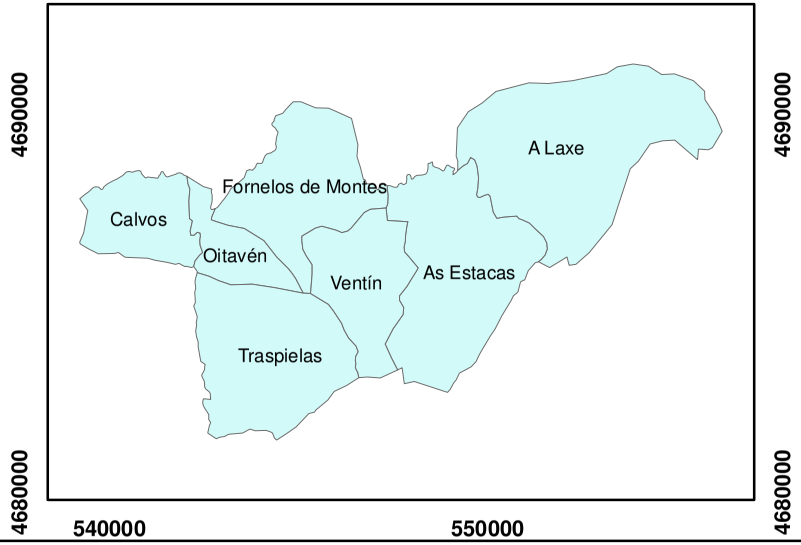

PLANO DE SITUACIÓN

Plan Municipal de Prevención e Defensa Contra Incendios Forestais do Concello de Fornelos de Montes

	Autor: Concello de Fornelos de Montes	PLANO Nº 1
	Sistema de Coordenadas: ETRS 1989 UTM Zona 29N	DATA ABRIL 2019

PLANO 2

REDE DE DEFENSA CONTRA OS INCENDIOS FORESTAIS

PLANO 2.1

REDE SECUNDARIA DE FAIXAS DE XESTIÓN DA BIOMASA PERIMETRAL AO SOLO URBANO, NÚCLEO RURAL E URBANIZABLE, E RELACIÓN DE PARCELAS AFECTADAS

Plano Nº 0186A-0108	Referencia Catastral	Superficie (m²)	Superficie Afectada (m²)	Porcentaxe Afectada
	36019A00100175	36156,63	17337,53	47,95%
	36019A00100265	5791,85	973,75	16,81%
	36019A00100272	366,94	186,01	50,69%
	36019A00100273	218,85	21,83	9,98%
	36019A00200232	10333,36	4038,08	39,08%
	36019A00200233	7842,91	4309,98	54,95%
	36019A00200234	20147,15	1847,24	9,17%
	36019A00200235	11416,21	4288,15	37,56%
	36019A00200236	22744,13	2982,27	13,11%
	36019A00200237	820,37	528,80	64,46%
	36019A00200238	4289,70	1477,33	34,44%
	36019A00200258	1148,91	981,18	85,40%
	36019A00200259	1048,32	900,81	85,93%
	36019A00200260	2163,80	1726,03	79,77%
	36019A00200261	2479,02	1783,87	71,96%
	36019A00200265	2036,65	207,65	10,20%
	36019A00200266	1848,54	724,40	39,19%
	36019A00200267	681,80	681,80	100,00%
	36019A00200268	828,79	828,79	100,00%
	36019A00200269	1773,45	422,81	23,84%
	36019A00200271	2117,88	90,62	4,28%
	36019A00200300	2972,33	208,97	7,03%
	36019A00200301	2834,97	1712,19	60,40%
	36019A00200302	451,21	211,81	46,94%
	36019A00200303	852,76	779,35	91,39%
	36019A00200304	1131,69	1052,11	92,97%
	36019A00200305	2969,63	2752,62	92,69%
	36019A00200306	5754,01	455,41	7,91%
	36019A00200307	1501,62	1312,97	87,44%
	36019A00200308	3801,20	3116,05	81,98%
	36019A00200309	1134,46	181,61	16,01%
	36019A00200329	6014,93	175,47	2,92%
	36019A00200330	721,40	158,61	21,99%
	36019A00200331	475,90	21,95	4,61%
	36019A00200332	812,09	387,82	47,76%
	36019A00200333	785,41	669,76	85,28%
	36019A00200334	2254,49	2114,43	93,79%
	36019A00200335	2247,62	1576,64	70,15%
	36019A00200336	3862,74	3090,68	80,01%
	36019A00200337	537,75	294,46	54,76%
	36019A00200340	2520,52	760,38	30,17%
	36019A00200344	766,60	204,96	26,74%
	36019A00200345	356,20	297,96	83,65%
	36019A00200346	310,95	310,95	100,00%
	36019A00200347	269,93	269,93	100,00%

Plano Nº 0186A-0108	Referencia Catastral	Superficie (m²)	Superficie Afectada (m²)	Porcentaxe Afectada
	36019A00200348	157,93	157,93	100,00%
	36019A00200349	1376,37	1287,92	93,57%
	36019A00200351	8910,11	2331,34	26,17%
	36019A00200352	3441,38	3033,23	88,14%
	36019A00200353	1571,44	530,66	33,77%
	36019A00200354	985,62	655,46	66,50%
	36019A00200358	1614,12	871,82	54,01%
	36019A00200362	1944,17	1378,97	70,93%
	36019A00200363	205,93	72,29	35,10%
	36019A00200364	513,99	513,99	100,00%
	36019A00200365	336,51	309,10	91,85%
	36019A00200366	326,76	112,09	34,30%
	36019A00200367	1071,49	16,93	1,58%
	36019A00200369	5120,93	591,84	11,56%
	36019A00200370	1169,62	896,28	76,63%
	36019A00200371	599,49	414,55	69,15%
	36019A00200372	3690,71	2147,25	58,18%
	36019A00200373	5270,45	3248,96	61,64%
	36019A00200376	1161,79	1130,15	97,28%
	36019A00200377	833,91	252,52	30,28%
	36019A00200378	1986,31	1588,22	79,96%
	36019A00200379	879,20	27,84	3,17%
	36019A00200452	876,91	474,16	54,07%
	36019A00200453	790,38	790,21	99,98%
	36019A00200554	1285,47	549,52	42,75%
	36019A00200558	557,41	441,44	79,20%
	36019A00200576	8394,82	702,79	8,37%
	36019A00200577	1974,81	1716,07	86,90%
	36019A00200757	1370,63	1334,67	97,38%
	36019A00200758	3645,85	2640,88	72,44%
	36019A00200759	1552,91	1429,62	92,06%
	36019A00200761	1049,66	1029,60	98,09%
	36019A00200762	4033,60	3399,26	84,27%
	36019A00200763	6629,90	2402,59	36,24%
	36019A00200765	1607,45	8,31	0,52%
	36019A00200768	900,66	725,88	80,59%
	36019A00300133	459,45	372,66	81,11%
	36019A00300134	1211,60	1039,41	85,79%
	36019A00300135	964,24	958,98	99,46%
	36019A00300136	525,79	450,41	85,66%
	36019A00300137	106,33	106,33	100,00%
	36019A00300138	587,30	476,82	81,19%
	36019A00300139	1079,94	902,72	83,59%
	36019A00300140	116,08	116,08	100,00%
	36019A00300141	2636,39	2629,92	99,75%

Plano Nº 0186A-0108	Referencia Catastral	Superficie (m²)	Superficie Afectada (m²)	Porcentaxe Afectada
	36019A00300142	680,58	607,66	89,29%
	36019A00300143	2125,10	1924,01	90,54%
	36019A00300144	1241,86	1083,19	87,22%
	36019A00300145	1017,21	857,36	84,29%
	36019A00300146	690,09	583,27	84,52%
	36019A00300147	1147,32	972,52	84,76%
	36019A00300148	1667,20	1603,70	96,19%
	36019A00300149	5000,65	2515,24	50,30%
	36019A00300150	2338,93	1613,14	68,97%
	36019A00300151	3071,07	2835,76	92,34%
	36019A00300152	258,73	258,73	100,00%
	36019A00300153	2637,01	502,53	19,06%
	36019A00300154	891,95	528,33	59,23%
	36019A00300155	1537,54	838,64	54,54%
	36019A00300156	623,90	369,21	59,18%
	36019A00300157	103,93	41,09	39,54%
	36019A00300158	415,69	411,90	99,09%
	36019A00300159	388,39	388,39	100,00%
	36019A00300160	4907,19	1368,09	27,88%
	36019A00300198	1814,27	83,28	4,59%
	36019A00300204	797,66	222,01	27,83%
	36019A00300207	736,80	444,61	60,34%
	36019A00300208	1370,00	681,79	49,77%
	36019A00300213	1669,63	506,20	30,32%
	36019A00300214	3214,60	1297,96	40,38%
	36019A00300215	1521,19	1430,01	94,01%
	36019A00300216	1627,87	1581,51	97,15%
	36019A00300217	1044,13	93,44	8,95%
	36019A00300219	3818,39	2462,51	64,49%
	36019A00300220	2399,02	1401,18	58,41%
	36019A00300221	1320,92	1320,91	100,00%
	36019A00300222	1266,58	98,59	7,78%
	36019A00300323	243,41	112,96	46,41%
	36019A00300324	435,22	431,19	99,08%
	36019A00300325	1068,23	963,54	90,20%
	36019A00300326	280,78	280,78	100,00%
	36019A00300327	167,43	167,42	100,00%
	36019A00300328	168,01	168,01	100,00%
	36019A00300329	109,97	109,97	100,00%
	36019A00300330	329,85	329,85	100,00%
	36019A00300331	138,03	138,03	100,00%
	36019A00300332	363,23	362,39	99,77%
	36019A00300333	1017,67	966,90	95,01%
	36019A00300334	841,13	783,95	93,20%
	36019A00300335	209,57	145,96	69,65%

Plano Nº 0186A-0108	Referencia Catastral	Superficie (m²)	Superficie Afectada (m²)	Porcentaxe Afectada
	36019A00300336	1287,76	1185,85	92,09%
	36019A00300337	1362,44	1059,49	77,76%
	36019A00300340	213,47	127,28	59,62%
	36019A00300341	268,37	235,97	87,93%
	36019A00300342	178,55	177,92	99,65%
	36019A00300343	100,18	100,18	100,00%
	36019A00300344	441,07	441,07	100,00%
	36019A00300345	247,82	247,82	100,00%
	36019A00300346	280,86	280,86	100,00%
	36019A00300347	180,26	180,21	99,97%
	36019A00300348	337,30	280,91	83,28%
	36019A00300349	325,79	325,79	100,00%
	36019A00300350	854,93	854,93	100,00%
	36019A00300351	1200,84	1200,84	100,00%
	36019A00300352	180,12	180,12	100,00%
	36019A00300353	735,97	735,97	100,00%
	36019A00300354	727,14	727,14	100,00%
	36019A00300355	245,58	245,58	100,00%
	36019A00300356	251,84	251,84	100,00%
	36019A00300358	1401,14	117,99	8,42%
	36019A00300360	315,05	38,81	12,32%
	36019A00300365	2596,28	274,51	10,57%
	36019A00300420	2020,07	462,85	22,91%
	36019A00300421	3494,84	1605,09	45,93%
	36019A00300422	2982,74	2014,32	67,53%
	36019A00300424	3624,53	2137,11	58,96%
	36019A00300425	846,21	302,00	35,69%
	36019A00300426	556,68	545,66	98,02%
	36019A00300427	814,64	145,96	17,92%
	36019A00300429	831,86	187,30	22,52%
	36019A00300430	628,18	130,26	20,74%
	36019A00300431	807,35	157,12	19,46%
	36019A00300432	2395,24	531,34	22,18%
	36019A00300433	2573,94	1184,81	46,03%
	36019A00300434	171,90	171,90	100,00%
	36019A00300435	399,81	399,81	100,00%
	36019A00300436	2364,66	2077,89	87,87%
	36019A00300437	1106,66	68,91	6,23%
	36019A00300438	1617,70	190,31	11,76%
	36019A00300439	606,94	279,26	46,01%
	36019A00300445	1252,91	1150,54	91,83%
	36019A00300446	342,55	342,55	100,00%
	36019A00300447	504,17	500,02	99,18%
	36019A00300448	432,84	428,49	99,00%
	36019A00300449	1560,16	1528,40	97,96%

Plano Nº 0186A-0108	Referencia Catastral	Superficie (m²)	Superficie Afectada (m²)	Porcentaxe Afectada
	36019A00300450	185,72	185,72	100,00%
	36019A00300451	1462,10	1393,45	95,31%
	36019A00300452	751,78	503,04	66,91%
	36019A00300453	704,71	648,65	92,05%
	36019A00300454	7646,79	4275,71	55,92%
	36019A00300455	642,03	634,13	98,77%
	36019A00300456	761,71	761,71	100,00%
	36019A00300457	2367,24	679,41	28,70%
	36019A00300466	814,91	7,50	0,92%
	36019A00300467	570,90	90,85	15,91%
	36019A00300468	1450,78	1450,78	100,00%
	36019A00300469	2509,02	687,26	27,39%
	36019A00300470	2400,72	1799,77	74,97%
	36019A00300471	709,54	709,54	100,00%
	36019A00300472	745,14	84,48	11,34%
	36019A00300473	706,78	119,98	16,98%
	36019A00300474	1628,12	544,38	33,44%
	36019A00300475	664,67	491,30	73,92%
	36019A00300525	2104,20	35,23	1,67%
	36019A00300531	1234,63	793,74	64,29%
	36019A00300533	1765,25	1490,17	84,42%
	36019A00300534	1354,49	1240,33	91,57%
	36019A00300535	644,81	545,47	84,59%
	36019A00300536	1788,80	1396,24	78,05%
	36019A00300537	4023,04	3618,46	89,94%
	36019A00300538	8170,17	4583,04	56,09%
	36019A00300555	102,18	102,18	100,00%
	36019A00300556	100,07	100,07	100,00%
	36019A00300567	614,61	614,61	100,00%
	36019A00300568	258,69	182,35	70,49%
	36019A00300655	87,34	87,34	100,00%
	36019A00300659	566,78	73,53	12,97%
	36019A00300667	77,41	77,41	100,00%
	36019A00300668	87,31	87,31	100,00%
	36019A00300671	364,70	364,70	100,00%
	36019A00300673	1012,21	864,55	85,41%
	36019A00300675	110,75	110,75	100,00%
	36019A00300676	104,80	104,80	100,00%
	36019A00300677	115,80	115,80	100,00%
	36019A00300679	31,19	31,19	100,00%
	36019A00300680	21,60	21,60	100,00%
	36019A00400042	667,01	23,31	3,50%
	36019A00400043	2202,80	229,48	10,42%
	36019A00400044	1350,53	339,30	25,12%
	36019A00400049	3340,61	544,15	16,29%

Plano Nº 0186A-0108	Referencia Catastral	Superficie (m²)	Superficie Afectada (m²)	Porcentaxe Afectada
	36019A00400072	12207,47	7673,32	62,86%
	36019A00400073	1967,12	1216,94	61,86%
	36019A00400074	1539,53	1450,04	94,19%
	36019A00400075	501,45	501,45	100,00%
	36019A00400076	588,79	425,87	72,33%
	36019A00400077	3572,25	1119,11	31,33%
	36019A00400103	3450,29	938,15	27,19%
	36019A00400104	276,21	276,21	100,00%
	36019A00400105	454,85	454,85	100,00%
	36019A00400106	685,53	655,72	95,65%
	36019A00400107	597,91	588,51	98,43%
	36019A00400108	1839,11	677,42	36,83%
	36019A00400109	389,00	361,15	92,84%
	36019A00400110	347,19	296,75	85,47%
	36019A00400247	44054,08	6590,38	14,96%
	36019A00400264	6015,08	976,85	16,24%
	36019A00400265	1087,63	259,08	23,82%
	36019A00400266	40,41	40,41	100,00%
	36019A00400267	48,73	48,73	100,00%
	36019A00400268	43,77	43,77	100,00%
	36019A00400269	5938,33	2638,41	44,43%
	36019A00400273	1640,01	341,78	20,84%
	36019A00400274	347,29	201,03	57,89%
	36019A00400275	182,48	100,49	55,07%
	36019A00400276	204,28	110,15	53,92%
	36019A00400277	505,07	370,76	73,41%
	36019A00400278	1236,73	882,03	71,32%
	36019A00400279	499,68	211,00	42,23%
	36019A00400280	294,30	66,08	22,45%
	36019A00400281	255,04	103,57	40,61%
	36019A00400282	310,53	111,95	36,05%
	36019A00400283	261,15	76,58	29,32%
	36019A00400284	253,34	27,67	10,92%
	36019A00400285	179,74	49,59	27,59%
	36019A00400286	135,26	34,12	25,23%
	36019A00400287	116,24	25,01	21,52%
	36019A00400288	105,21	15,05	14,30%
	36019A00400289	1086,63	770,21	70,88%
	36019A00400290	702,81	519,97	73,98%
	36019A00400291	1065,93	864,83	81,13%
	36019A00400292	207,28	41,29	19,92%
	36019A00400293	320,79	79,60	24,81%
	36019A00400294	190,66	25,93	13,60%
	36019A00400296	3223,23	1836,61	56,98%
	36019A00400308	8168,87	1880,50	23,02%

Plano Nº 0186A-0108	Referencia Catastral	Superficie (m²)	Superficie Afectada (m²)	Porcentaxe Afectada
	36019A00400309	825,27	701,21	84,97%
	36019A00400310	115,11	87,85	76,32%
	36019A00400311	442,44	343,73	77,69%
	36019A00400312	574,31	486,82	84,77%
	36019A00400313	245,76	225,32	91,68%
	36019A00400314	237,62	199,59	83,99%
	36019A00400318	100,07	47,50	47,47%
	36019A00400319	95,14	34,88	36,66%
	36019A00400322	688,04	242,25	35,21%
	36019A00400323	855,22	307,26	35,93%
	36019A00400324	1454,06	763,77	52,53%
	36019A00400327	484,19	20,98	4,33%
	36019A00400328	1101,37	132,24	12,01%
	36019A00400329	786,14	185,93	23,65%
	36019A00400330	516,93	112,88	21,84%
	36019A00400332	873,67	100,77	11,53%
	36019A00400333	887,49	347,32	39,14%
	36019A00400334	937,73	346,78	36,98%
	36019A00400335	1501,54	407,37	27,13%
	36019A00400336	615,96	226,83	36,83%
	36019A00400337	268,33	61,77	23,02%
	36019A00400338	349,87	9,21	2,63%
	36019A00400341	1213,67	760,42	62,65%
	36019A00400347	1195,62	41,29	3,45%
	36019A00400348	484,00	461,23	95,29%
	36019A00400349	218,58	218,58	100,00%
	36019A00400350	17419,17	14278,75	81,97%
	36019A00400351	14978,95	1556,70	10,39%
	36019A00400356	709,81	137,42	19,36%
	36019A00400357	921,12	912,97	99,11%
	36019A00400358	821,43	820,75	99,92%
	36019A00400359	646,40	599,79	92,79%
	36019A00400360	402,14	143,43	35,67%
	36019A00400361	1033,28	15,31	1,48%
	36019A00400423	1644,99	439,79	26,74%
	36019A00400424	628,81	614,66	97,75%
	36019A00400425	614,51	139,19	22,65%
	36019A00400426	669,78	164,80	24,60%
	36019A00400429	222,78	56,24	25,24%
	36019A00400447	713,10	705,14	98,88%
	36019A00400450	105,93	95,45	90,11%
	36019A00400451	808,08	152,21	18,84%
	36019A00400609	110,66	107,65	97,28%
	36019A00400610	298,77	298,77	100,00%
	36019A00400615	594,51	23,57	3,96%

Plano Nº 0186A-0108	Referencia Catastral	Superficie (m²)	Superficie Afectada (m²)	Porcentaxe Afectada
	36019A00400625	2956,64	1553,02	52,53%
	36019A00400626	1574,61	72,75	4,62%
	36019A00500008	21216,85	4238,27	19,98%
	36019A00500010	545,61	545,61	100,00%
	36019A00500011	783,95	783,95	100,00%
	36019A00500013	4485,43	727,07	16,21%
	36019A00500014	207,36	207,36	100,00%
	36019A00500015	381,23	238,15	62,47%
	36019A00500016	195,57	195,57	100,00%
	36019A00500019	630,73	458,57	72,70%
	36019A00500020	452,06	329,20	72,82%
	36019A00500021	494,68	309,25	62,52%
	36019A00500022	62,15	41,60	66,93%
	36019A00500023	104,17	63,55	61,00%
	36019A00500025	462,58	266,59	57,63%
	36019A00500026	388,89	161,33	41,48%
	36019A00500051	467,61	467,61	100,00%
	36019A00500300	185066,07	3341,71	1,81%
	36019A00500677	684,71	46,48	6,79%
	36019A00500685	927,93	783,16	84,40%
	K010211NG4805N	1155,44	224,82	19,46%

Plano Nº 0186A-0207	Referencia Catastral	Superficie (m²)	Superficie Afectada (m²)	Porcentaxe Afectada
	36019A01700007	474109,06	15502,21	3,27%
	36019A01700008	30825,26	11561,38	37,51%
	36019A01700009	15812,04	9910,21	62,68%
	36019A01700012	1820,02	202,04	11,10%
	36019A01700015	13046,94	8392,89	64,33%
	36019A01700020	8709,58	3141,98	36,08%
	36019A01700021	4136,13	1267,99	30,66%
	36019A01700022	5129,09	2778,68	54,17%
	36019A01700023	84562,96	7114,89	8,41%
	36019A01700024	9341,87	3546,14	37,96%
	36019A01700039	10477,63	4862,20	46,41%
	36019A01700041	3669,76	1915,49	52,20%
	36019A01700042	1629,78	402,19	24,68%
	36019A01700044	1186,92	150,54	12,68%
	36019A01700045	449,17	420,09	93,53%
	36019A01700046	427,30	427,30	100,00%
	36019A01700047	2261,37	1533,48	67,81%
	36019A01700048	1078,82	1056,39	97,92%
	36019A01700049	959,78	895,16	93,27%
	36019A01700050	1020,97	849,99	83,25%
	36019A01700051	4508,95	888,89	19,71%
	36019A01700052	1532,83	95,71	6,24%
	36019A01700053	1479,15	1321,31	89,33%
	36019A01700054	2530,08	2475,39	97,84%
	36019A01700055	4447,17	2935,95	66,02%
	36019A01700056	17172,80	3135,73	18,26%
	36019A01700058	8948,17	2481,21	27,73%
	36019A01700059	8471,92	532,33	6,28%
	36019A01700061	1260,16	1260,16	100,00%
	36019A01700062	819,81	400,06	48,80%
	36019A01700063	3025,76	594,51	19,65%
	36019A01700064	4017,45	3402,55	84,69%
	36019A01700065	1986,29	1471,40	74,08%
	36019A01700066	1030,99	843,89	81,85%
	36019A01700067	383,52	362,13	94,42%
	36019A01700068	1302,74	1302,74	100,00%
	36019A01700069	3024,17	1007,73	33,32%
	36019A01700070	7007,90	4471,52	63,81%
	36019A01700077	504,79	170,39	33,75%
	36019A01700078	995,98	588,09	59,05%
	36019A01700089	181,55	89,41	49,25%
	36019A01700090	287,47	177,43	61,72%
	36019A01700091	346,14	247,67	71,55%
	36019A01700092	403,90	403,90	100,00%
	36019A01700093	325,17	325,17	100,00%

Plano Nº 0186A-0207	Referencia Catastral	Superficie (m²)	Superficie Afectada (m²)	Porcentaxe Afectada
	36019A01700094	234,16	234,16	100,00%
	36019A01700095	354,51	353,13	99,61%
	36019A01700096	412,62	167,14	40,51%
	36019A01700097	874,14	852,82	97,56%
	36019A01700098	1050,83	503,77	47,94%
	36019A01700100	883,64	153,29	17,35%
	36019A01700101	202,41	113,21	55,93%
	36019A01700114	1546,33	482,59	31,21%
	36019A01700124	1764,02	629,65	35,69%
	36019A01700125	2909,74	1893,75	65,08%
	36019A01700126	236,79	145,01	61,24%
	36019A01700127	2285,98	2277,01	99,61%
	36019A01700130	2969,84	1892,71	63,73%
	36019A01700131	814,32	710,53	87,25%
	36019A01700133	1602,83	276,03	17,22%
	36019A01700134	449,92	259,10	57,59%
	36019A01700135	636,65	180,79	28,40%
	36019A01700136	505,51	368,82	72,96%
	36019A01700137	881,68	111,22	12,61%
	36019A01700139	589,18	165,94	28,16%
	36019A01700140	612,85	153,93	25,12%
	36019A01700145	800,41	119,82	14,97%
	36019A01700146	1470,90	525,49	35,73%
	36019A01700171	9405,46	4365,00	46,41%
	36019A01700173	40357,02	5133,55	12,72%
	36019A01700175	1754,99	759,11	43,25%
	36019A01700176	3672,20	1867,85	50,86%
	36019A01700177	5422,03	772,64	14,25%
	36019A01700188	3708,52	1309,07	35,30%
	36019A01700194	8447,53	134,23	1,59%
	36019A01700200	384,74	85,72	22,28%
	36019A01700202	805,90	390,71	48,48%
	36019A01700203	745,36	710,03	95,26%
	36019A01700204	635,50	594,11	93,49%
	36019A01700205	500,72	500,71	100,00%
	36019A01700206	442,65	435,16	98,31%
	36019A01700207	674,59	674,59	100,00%
	36019A01700208	672,60	616,18	91,61%
	36019A01700209	748,34	307,53	41,09%
	36019A01700210	217,06	151,27	69,69%
	36019A01700216	925,78	166,00	17,93%
	36019A01700217	1037,85	872,16	84,03%
	36019A01700218	3381,50	800,52	23,67%
	36019A01700219	1080,95	433,34	40,09%
	36019A01700236	4693,93	1371,74	29,22%

Plano Nº 0186A-0207	Referencia Catastral	Superficie (m²)	Superficie Afectada (m²)	Porcentaxe Afectada
	36019A01700239	11770,44	5871,46	49,88%
	36019A01700240	1045,05	1028,43	98,41%
	36019A01700241	785,59	181,00	23,04%
	36019A01700245	3854,82	2753,81	71,44%
	36019A01700246	4127,30	3584,10	86,84%
	36019A01700249	36502,73	8885,15	24,34%
	36019A01700560	1700,78	1693,09	99,55%
	36019A01700569	175,66	58,97	33,57%
	36019A01700571	12579,36	1534,34	12,20%
	36019A01700573	1489466,73	388,88	0,03%
	36019A01700577	845,28	319,18	37,76%
	36019A01700604	1884,12	1884,12	100,00%
	36019A01700606	291,03	291,03	100,00%
	36019A01700614	1503,21	109,98	7,32%
	36019A01700633	2979,83	1101,77	36,97%
	36019A01700637	1588,52	1588,52	100,00%
	36019A01700642	140,41	65,19	46,43%
	36019A01700643	1589,33	914,24	57,52%

Plano Nº 0186A-0208	Referencia Catastral	Superficie (m²)	Superficie Afectada (m²)	Porcentaxe Afectada
	36019A00500300	185066,07	3341,71	1,81%
	36019A01500001	664916,70	10216,82	1,54%
	36019A01500647	15030,78	10177,07	67,71%
	36019A01500648	1263,51	644,64	51,02%
	36019A01600031	1042,66	133,39	12,79%
	36019A01600034	391,02	351,71	89,95%
	36019A01600037	830,98	454,61	54,71%
	36019A01600038	1305,20	65,26	5,00%
	36019A01600039	1277,47	1260,03	98,64%
	36019A01600040	2286,77	2254,95	98,61%
	36019A01600041	680,71	677,49	99,53%
	36019A01600042	373,38	373,38	100,00%
	36019A01600043	2475,46	2466,51	99,64%
	36019A01600044	792,65	108,61	13,70%
	36019A01600046	1929,71	702,75	36,42%
	36019A01600049	579,41	177,63	30,66%
	36019A01600050	739,64	351,54	47,53%
	36019A01600053	1617,10	1471,52	91,00%
	36019A01600054	377,33	351,62	93,19%
	36019A01600055	378,66	329,32	86,97%
	36019A01600056	389,53	105,39	27,05%
	36019A01600057	195,85	17,32	8,84%
	36019A01600058	28797,11	9620,94	33,41%
	36019A01600070	4287,19	1601,16	37,35%
	36019A01600072	854,47	69,40	8,12%
	36019A01600073	305,45	163,66	53,58%
	36019A01600074	296,99	296,99	100,00%
	36019A01600075	362,15	335,77	92,72%
	36019A01600076	596,85	389,30	65,23%
	36019A01600077	415,41	415,41	100,00%
	36019A01600078	147,04	146,82	99,85%
	36019A01600079	197,24	58,47	29,64%
	36019A01600081	1814,82	46,56	2,57%
	36019A01600082	1214,73	696,28	57,32%
	36019A01600083	1356,24	1356,00	99,98%
	36019A01600084	14478,83	1382,84	9,55%
	36019A01600085	2148,52	517,69	24,10%
	36019A01600103	4809,40	29,46	0,61%
	36019A01600105	1029,51	669,80	65,06%
	36019A01600106	3256,73	1548,78	47,56%
	36019A01600107	13808,49	5181,04	37,52%
	36019A01600110	715,30	450,32	62,96%
	36019A01600111	720,55	527,42	73,20%
	36019A01600113	967,03	148,04	15,31%
	36019A01600114	423,83	177,66	41,92%

Plano Nº 0186A-0208	Referencia Catastral	Superficie (m²)	Superficie Afectada (m²)	Porcentaxe Afectada
	36019A01600115	1105,72	686,24	62,06%
	36019A01600116	333,79	333,79	100,00%
	36019A01600117	204,85	204,85	100,00%
	36019A01600118	735,41	720,47	97,97%
	36019A01600119	346,50	197,50	57,00%
	36019A01600120	517,05	493,91	95,52%
	36019A01600121	151,50	36,07	23,81%
	36019A01600122	665,93	17,76	2,67%
	36019A01600125	293,89	262,39	89,28%
	36019A01600126	909,12	819,03	90,09%
	36019A01600127	1104,44	673,54	60,98%
	36019A01600128	1173,57	1173,57	100,00%
	36019A01600129	44116,25	34,81	0,08%
	36019A01600134	3558,93	442,35	12,43%
	36019A01600136	14750,52	44,58	0,30%
	36019A01600139	9064,96	2536,50	27,98%
	36019A01600140	1373,86	645,56	46,99%
	36019A01600141	907,21	403,34	44,46%
	36019A01600142	1134,13	1041,81	91,86%
	36019A01600143	2740,42	2047,01	74,70%
	36019A01600144	110,55	53,86	48,72%
	36019A01600145	2313,16	966,54	41,78%
	36019A01600146	481,81	62,10	12,89%
	36019A01600147	707,40	262,22	37,07%
	36019A01600148	597,20	586,14	98,15%
	36019A01600149	73,76	40,49	54,90%
	36019A01600150	2101,18	1154,80	54,96%
	36019A01600151	1180,39	20,79	1,76%
	36019A01600152	2865,69	1309,55	45,70%
	36019A01600153	353,48	353,48	100,00%
	36019A01600154	453,63	447,87	98,73%
	36019A01600155	413,85	413,85	100,00%
	36019A01600156	126,97	126,97	100,00%
	36019A01600157	217,39	45,95	21,14%
	36019A01600158	313,78	247,48	78,87%
	36019A01600159	378,38	378,38	100,00%
	36019A01600160	314,46	314,46	100,00%
	36019A01600161	438,56	438,56	100,00%
	36019A01600162	824,25	230,78	28,00%
	36019A01600163	781,37	190,43	24,37%
	36019A01600164	357,88	357,88	100,00%
	36019A01600165	99,51	99,51	100,00%
	36019A01600166	164,29	164,29	100,00%
	36019A01600167	870,17	472,91	54,35%
	36019A01600169	720,82	188,97	26,22%

Plano Nº 0186A-0208	Referencia Catastral	Superficie (m²)	Superficie Afectada (m²)	Porcentaxe Afectada
	36019A01600170	819,57	584,85	71,36%
	36019A01600171	454,49	454,49	100,00%
	36019A01600172	336,42	253,14	75,24%
	36019A01600173	631,51	467,36	74,01%
	36019A01600174	407,96	110,01	26,97%
	36019A01600179	194,91	61,87	31,74%
	36019A01600180	245,64	203,43	82,81%
	36019A01600182	601,72	308,16	51,21%
	36019A01600183	712,31	492,07	69,08%
	36019A01600184	510,56	463,57	90,80%
	36019A01600185	237,53	174,14	73,32%
	36019A01600186	311,71	182,20	58,45%
	36019A01600187	269,52	143,40	53,21%
	36019A01600188	1648,14	717,06	43,51%
	36019A01600189	1782,07	104,25	5,85%
	36019A01600190	200,87	200,87	100,00%
	36019A01600191	460,63	403,36	87,57%
	36019A01600192	794,13	794,06	99,99%
	36019A01600193	610,60	499,23	81,76%
	36019A01600194	377,83	265,64	70,31%
	36019A01600195	132,33	132,33	100,00%
	36019A01600196	137,11	137,10	100,00%
	36019A01600197	160,22	160,22	100,00%
	36019A01600198	92,92	92,92	100,00%
	36019A01600199	247,02	247,02	100,00%
	36019A01600200	299,15	299,09	99,98%
	36019A01600201	418,06	227,54	54,43%
	36019A01600207	1451,67	370,12	25,50%
	36019A01600209	1309,57	71,78	5,48%
	36019A01600210	3141,85	1723,74	54,86%
	36019A01600211	2721,80	1253,76	46,06%
	36019A01600212	513,80	402,77	78,39%
	36019A01600213	667,60	215,16	32,23%
	36019A01600214	166,75	166,75	100,00%
	36019A01600217	303,95	128,01	42,12%
	36019A01600218	595,36	241,47	40,56%
	36019A01600219	505,60	484,95	95,92%
	36019A01600220	479,50	479,50	100,00%
	36019A01600221	354,99	354,99	100,00%
	36019A01600222	125,75	125,75	100,00%
	36019A01600223	133,16	133,16	100,00%
	36019A01600224	164,08	164,08	100,00%
	36019A01600225	395,65	395,65	100,00%
	36019A01600226	386,85	33,31	8,61%
	36019A01600227	5321,14	552,38	10,38%

Plano Nº 0186A-0208	Referencia Catastral	Superficie (m²)	Superficie Afectada (m²)	Porcentaxe Afectada
	36019A01600228	1792,35	1552,77	86,63%
	36019A01600229	96,49	13,01	13,48%
	36019A01600230	781,23	485,49	62,14%
	36019A01600232	1245,58	1222,16	98,12%
	36019A01600233	843,39	172,79	20,49%
	36019A01600234	1216,88	525,69	43,20%
	36019A01600235	582,68	511,58	87,80%
	36019A01600236	258,21	258,21	100,00%
	36019A01600237	595,24	595,24	100,00%
	36019A01600238	267,69	264,59	98,84%
	36019A01600239	332,42	260,03	78,22%
	36019A01600240	529,93	320,16	60,42%
	36019A01600241	541,63	254,41	46,97%
	36019A01600242	1009,77	393,55	38,97%
	36019A01600243	192,76	192,76	100,00%
	36019A01600244	128,06	99,16	77,43%
	36019A01600245	313,06	190,53	60,86%
	36019A01600246	201,66	108,82	53,96%
	36019A01600247	652,21	235,72	36,14%
	36019A01600248	449,09	31,86	7,09%
	36019A01600249	725,03	725,03	100,00%
	36019A01600250	184,90	184,90	100,00%
	36019A01600251	180,53	180,53	100,00%
	36019A01600252	188,54	188,54	100,00%
	36019A01600253	638,00	540,20	84,67%
	36019A01600254	133,40	133,40	100,00%
	36019A01600255	80,59	80,59	100,00%
	36019A01600256	75,62	75,62	100,00%
	36019A01600257	163,75	47,42	28,96%
	36019A01600258	26,24	26,24	100,00%
	36019A01600259	658,56	598,29	90,85%
	36019A01600260	59,10	59,10	100,00%
	36019A01600261	84,23	84,23	100,00%
	36019A01600262	331,63	331,63	100,00%
	36019A01600263	453,64	453,63	100,00%
	36019A01600264	144,07	144,07	100,00%
	36019A01600265	37,87	37,87	100,00%
	36019A01600266	176,29	176,29	100,00%
	36019A01600267	199,06	199,06	100,00%
	36019A01600268	594,18	562,88	94,73%
	36019A01600269	401,64	345,45	86,01%
	36019A01600270	178,09	178,09	100,00%
	36019A01600271	502,66	174,41	34,70%
	36019A01600278	207,32	31,55	15,22%
	36019A01600279	1477,06	155,42	10,52%

Plano Nº 0186A-0208	Referencia Catastral	Superficie (m²)	Superficie Afectada (m²)	Porcentaxe Afectada
	36019A01600280	168,19	24,82	14,76%
	36019A01600281	138,41	20,77	15,00%
	36019A01600285	267,76	87,14	32,54%
	36019A01600286	365,66	365,27	99,89%
	36019A01600287	149,29	102,63	68,74%
	36019A01600291	175,32	23,23	13,25%
	36019A01600293	459,86	313,51	68,17%
	36019A01600294	386,27	282,46	73,12%
	36019A01600301	8995,51	1764,66	19,62%
	36019A01600305	77243,55	463,31	0,60%
	36019A01600397	72097,17	134,69	0,19%
	36019A01600413	64937,29	2581,25	3,97%
	36019A01600433	7153,57	4765,15	66,61%
	36019A01600436	1478,62	576,18	38,97%
	36019A01600454	2049,75	1616,44	78,86%
	36019A01600455	417,22	417,22	100,00%
	36019A01600456	522,63	522,64	100,00%
	36019A01600457	1202,73	1161,35	96,56%
	36019A01600466	526,09	244,14	46,41%
	36019A01600467	756,09	553,98	73,27%
	36019A01600468	3827,41	127,15	3,32%
	36019A01600483	1129,03	579,82	51,36%
	36019A01600484	606,50	496,67	81,89%
	36019A01600487	2261,11	981,19	43,39%
	36019A01600488	2570,29	1162,62	45,23%
	36019A01600489	884,61	232,45	26,28%
	36019A01600490	394,96	50,93	12,89%
	36019A01600497	168,32	160,13	95,13%
	36019A01600500	1151,19	326,55	28,37%
	36019A01600501	441,82	12,90	2,92%
	36019A01600504	2734,67	2547,99	93,17%
	36019A01600505	3686,27	546,77	14,83%
	36019A01610433	2839,52	166,94	5,88%
	36019A01700058	8948,17	2481,21	27,73%
	36019A01700059	8471,92	532,33	6,28%
	36019A01700060	147,87	147,87	100,00%
	36019A01700194	8447,53	134,23	1,59%
	36019A01700200	384,74	85,72	22,28%
	36019A01700202	805,90	390,71	48,48%
	36019A01700203	745,36	710,03	95,26%
	36019A01700205	500,72	500,71	100,00%
	36019A01700216	925,78	166,00	17,93%
	36019A01700217	1037,85	872,16	84,03%
	36019A01700218	3381,50	800,52	23,67%
	36019A01700219	1080,95	433,34	40,09%

Plano Nº 0186A-0208	Referencia Catastral	Superficie (m²)	Superficie Afectada (m²)	Porcentaxe Afectada
	36019A01700239	11770,44	5871,46	49,88%
	36019A01700245	3854,82	2753,81	71,44%
	36019A01700246	4127,30	3584,10	86,84%
	36019A01700249	36502,73	8885,15	24,34%
	36019A01700253	20208,09	396,92	1,96%
	36019A01700254	676,29	530,70	78,47%
	36019A01700255	2321,59	1614,42	69,54%
	36019A01700256	2267,14	2027,86	89,45%
	36019A01700257	1122,11	1095,21	97,60%
	36019A01700258	2049,39	1953,88	95,34%
	36019A01700260	358,91	309,18	86,14%
	36019A01700261	194,48	89,20	45,86%
	36019A01700279	1084,92	1081,68	99,70%
	36019A01700280	74,08	74,08	100,00%
	36019A01700281	68,91	68,91	100,00%
	36019A01700282	119,98	119,98	100,00%
	36019A01700283	338,88	238,05	70,25%
	36019A01700285	559,13	80,32	14,37%
	36019A01700286	402,93	394,59	97,93%
	36019A01700287	347,98	310,04	89,10%
	36019A01700288	313,17	260,75	83,26%
	36019A01700289	860,33	697,55	81,08%
	36019A01700290	484,77	129,57	26,73%
	36019A01700291	1610,04	770,15	47,83%
	36019A01700292	932,38	893,34	95,81%
	36019A01700293	13154,52	163,99	1,25%
	36019A01700294	97700,16	24111,46	24,68%
	36019A01700298	416,77	416,77	100,00%
	36019A01700299	620,45	400,59	64,56%
	36019A01700300	333,91	333,91	100,00%
	36019A01700301	331,51	331,51	100,00%
	36019A01700302	256,05	256,05	100,00%
	36019A01700303	1169,38	1169,38	100,00%
	36019A01700304	220,27	220,27	100,00%
	36019A01700316	1627,46	676,38	41,56%
	36019A01700317	1134,05	488,27	43,06%
	36019A01700318	499,95	137,42	27,49%
	36019A01700319	508,56	70,25	13,81%
	36019A01700333	729,58	82,60	11,32%
	36019A01700338	454,91	102,53	22,54%
	36019A01700341	561,75	317,51	56,52%
	36019A01700342	19226,09	7704,13	40,07%
	36019A01700343	7665,53	440,33	5,74%
	36019A01700345	786,22	786,22	100,00%
	36019A01700346	186,76	183,54	98,28%

Plano Nº 0186A-0208	Referencia Catastral	Superficie (m²)	Superficie Afectada (m²)	Porcentaxe Afectada
	36019A01700347	565,75	193,49	34,20%
	36019A01700348	488,68	336,70	68,90%
	36019A01700349	503,37	462,28	91,84%
	36019A01700350	764,07	561,80	73,53%
	36019A01700355	996,18	914,61	91,81%
	36019A01700356	1359,86	923,10	67,88%
	36019A01700357	788,25	355,14	45,05%
	36019A01700358	684,71	57,02	8,33%
	36019A01700372	469,23	37,57	8,01%
	36019A01700373	69,93	69,93	100,00%
	36019A01700374	33,86	33,86	100,00%
	36019A01700375	717,08	717,08	100,00%
	36019A01700376	120,11	120,11	100,00%
	36019A01700377	226,73	218,99	96,58%
	36019A01700378	454,11	454,11	100,00%
	36019A01700379	304,44	304,44	100,00%
	36019A01700380	478,29	478,29	100,00%
	36019A01700381	675,62	675,62	100,00%
	36019A01700382	912,68	912,68	100,00%
	36019A01700383	892,84	337,21	37,77%
	36019A01700390	354,25	240,05	67,76%
	36019A01700391	1012,91	933,17	92,13%
	36019A01700392	293,93	186,96	63,61%
	36019A01700393	463,38	311,80	67,29%
	36019A01700394	145,10	50,27	34,64%
	36019A01700395	128,78	128,78	100,00%
	36019A01700396	128,65	128,65	100,00%
	36019A01700397	188,74	188,73	100,00%
	36019A01700398	263,78	263,78	100,00%
	36019A01700399	130,84	130,84	100,00%
	36019A01700400	377,36	377,36	100,00%
	36019A01700401	63,69	63,69	100,00%
	36019A01700402	890,28	890,03	99,97%
	36019A01700403	197,95	197,95	100,00%
	36019A01700404	364,59	364,59	100,00%
	36019A01700405	181,34	86,81	47,87%
	36019A01700406	149,06	96,62	64,82%
	36019A01700407	271,21	225,87	83,28%
	36019A01700408	388,13	72,28	18,62%
	36019A01700409	1595,57	1158,37	72,60%
	36019A01700410	422,47	271,53	64,27%
	36019A01700411	750,47	587,77	78,32%
	36019A01700412	238,08	228,03	95,78%
	36019A01700413	194,69	194,69	100,00%
	36019A01700415	408,24	63,33	15,51%

Plano Nº 0186A-0208	Referencia Catastral	Superficie (m²)	Superficie Afectada (m²)	Porcentaxe Afectada
	36019A01700418	698,89	235,02	33,63%
	36019A01700419	473,21	74,98	15,85%
	36019A01700422	463,72	85,89	18,52%
	36019A01700425	25,73	25,73	100,00%
	36019A01700426	279,29	279,29	100,00%
	36019A01700427	332,67	87,50	26,30%
	36019A01700429	799,79	358,24	44,79%
	36019A01700430	387,52	387,52	100,00%
	36019A01700431	212,05	212,05	100,00%
	36019A01700432	353,86	118,77	33,56%
	36019A01700436	241,56	6,20	2,57%
	36019A01700437	591,25	85,13	14,40%
	36019A01700438	794,49	635,74	80,02%
	36019A01700439	682,86	666,07	97,54%
	36019A01700440	567,86	538,82	94,89%
	36019A01700441	78,52	56,54	72,01%
	36019A01700442	115,35	33,16	28,75%
	36019A01700443	1536,43	1335,18	86,90%
	36019A01700444	540,63	297,03	54,94%
	36019A01700445	345,35	65,54	18,98%
	36019A01700458	134,03	133,99	99,97%
	36019A01700461	3113,23	991,64	31,85%
	36019A01700462	1682,53	804,95	47,84%
	36019A01700465	263,07	243,64	92,61%
	36019A01700466	298,92	274,33	91,77%
	36019A01700470	1517,56	517,64	34,11%
	36019A01700471	1152,02	479,49	41,62%
	36019A01700472	269,49	256,51	95,19%
	36019A01700473	765,16	765,16	100,00%
	36019A01700474	1216,89	1152,69	94,72%
	36019A01700475	944,69	832,24	88,10%
	36019A01700476	867,81	761,09	87,70%
	36019A01700477	571,70	558,82	97,75%
	36019A01700478	880,15	875,71	99,49%
	36019A01700479	624,80	602,76	96,47%
	36019A01700480	3081,26	1539,42	49,96%
	36019A01700481	306,48	178,52	58,25%
	36019A01700482	604,32	356,55	59,00%
	36019A01700483	731,58	218,99	29,93%
	36019A01700484	539,28	539,29	100,00%
	36019A01700485	169,74	169,46	99,84%
	36019A01700486	213,15	11,20	5,26%
	36019A01700487	131,06	19,63	14,98%
	36019A01700488	221,29	73,34	33,14%
	36019A01700489	2053,41	622,12	30,30%

Plano Nº 0186A-0208	Referencia Catastral	Superficie (m²)	Superficie Afectada (m²)	Porcentaxe Afectada
	36019A01700492	840,84	592,25	70,44%
	36019A01700493	2259,22	624,49	27,64%
	36019A01700495	734,49	85,95	11,70%
	36019A01700496	570,97	314,20	55,03%
	36019A01700497	243,40	243,40	100,00%
	36019A01700498	249,84	249,09	99,70%
	36019A01700499	113,84	91,68	80,54%
	36019A01700500	175,25	175,25	100,00%
	36019A01700501	875,58	875,58	100,00%
	36019A01700502	207,69	207,69	100,00%
	36019A01700503	1739,81	934,35	53,70%
	36019A01700504	1580,55	1147,19	72,58%
	36019A01700505	841,46	184,98	21,98%
	36019A01700506	2842,23	548,05	19,28%
	36019A01700507	2009,88	211,47	10,52%
	36019A01700510	317,08	167,85	52,94%
	36019A01700511	576,61	59,25	10,28%
	36019A01700512	659,71	48,91	7,41%
	36019A01700513	1007,40	89,50	8,88%
	36019A01700515	180,17	23,05	12,79%
	36019A01700516	247,80	63,79	25,74%
	36019A01700517	75,25	22,84	30,35%
	36019A01700518	365,90	232,90	63,65%
	36019A01700519	424,56	424,56	100,00%
	36019A01700520	250,56	250,56	100,00%
	36019A01700521	227,36	227,36	100,00%
	36019A01700522	548,44	548,44	100,00%
	36019A01700523	560,88	314,77	56,12%
	36019A01700524	1649,81	1043,66	63,26%
	36019A01700525	3790,54	1781,72	47,00%
	36019A01700526	88,81	62,98	70,91%
	36019A01700528	472,86	329,71	69,73%
	36019A01700529	1256,80	225,75	17,96%
	36019A01700530	1913,94	578,43	30,22%
	36019A01700531	989,38	799,89	80,85%
	36019A01700532	487,68	487,68	100,00%
	36019A01700533	1441,10	634,41	44,02%
	36019A01700534	3045,79	2495,48	81,93%
	36019A01700535	271,28	271,28	100,00%
	36019A01700536	473,01	465,04	98,31%
	36019A01700537	1230,13	1228,72	99,89%
	36019A01700538	442,29	442,29	100,00%
	36019A01700539	410,45	410,45	100,00%
	36019A01700540	624,41	312,52	50,05%
	36019A01700541	805,54	639,19	79,35%

Plano Nº 0186A-0208	Referencia Catastral	Superficie (m²)	Superficie Afectada (m²)	Porcentaxe Afectada
	36019A01700542	650,97	648,89	99,68%
	36019A01700543	629,24	629,24	100,00%
	36019A01700549	4400,85	2288,71	52,01%
	36019A01700550	915,43	650,92	71,11%
	36019A01700552	621,53	325,51	52,37%
	36019A01700553	429,49	261,37	60,86%
	36019A01700554	2920,02	1509,92	51,71%
	36019A01700555	824,29	325,99	39,55%
	36019A01700556	431,77	258,21	59,80%
	36019A01700557	1104,97	872,37	78,95%
	36019A01700571	12579,36	1534,34	12,20%
	36019A01700572	1261,15	1198,00	94,99%
	36019A01700573	1489466,73	388,88	0,03%
	36019A01700590	1735,47	849,13	48,93%
	36019A01700591	246,60	50,22	20,36%
	36019A01700592	190,17	88,05	46,30%
	36019A01700593	48,51	48,51	100,00%
	36019A01700594	51,56	51,56	100,00%
	36019A01700595	216,12	216,12	100,00%
	36019A01700599	630,33	112,19	17,80%
	36019A01700600	6133,34	47,78	0,78%
	36019A01700602	4227,74	360,63	8,53%
	36019A01700604	1884,12	1884,12	100,00%
	36019A01700613	733,97	447,28	60,94%
	36019A01700617	185,38	17,29	9,33%
	36019A01700623	6923,30	3079,99	44,49%
	36019A01700640	6293,19	526,70	8,37%
	36019A01800001	204164,88	10942,43	5,36%
	36019A01800002	10917,20	35,22	0,32%
	36019A01800025	4877,32	2977,24	61,04%
	36019A01800029	548,10	271,03	49,45%
	36019A01800030	128,40	57,19	44,54%
	36019A01800042	1419,94	599,41	42,21%
	36019A01800043	197,69	197,69	100,00%
	36019A01800044	703,11	700,89	99,68%
	36019A01800045	730,05	730,05	100,00%
	36019A01800046	169,39	169,39	100,00%
	36019A01800047	4213,71	2098,80	49,81%
	36019A01800048	78,11	77,86	99,68%
	36019A01800049	118,13	118,13	100,00%
	36019A01800050	108,80	108,80	100,00%
	36019A01800051	1261,71	992,23	78,64%
	36019A01800052	214,09	47,58	22,23%
	36019A01800053	215,92	40,38	18,70%
	36019A01800055	254,31	35,37	13,91%

Plano Nº 0186A-0208	Referencia Catastral	Superficie (m²)	Superficie Afectada (m²)	Porcentaxe Afectada
	36019A01800056	666,72	68,79	10,32%
	36019A01800057	109,69	109,69	100,00%
	36019A01800058	286,92	286,92	100,00%
	36019A01800063	181,32	101,62	56,04%
	36019A01800064	835,72	817,98	97,88%
	36019A01800065	3237,17	2272,27	70,19%
	36019A01800066	404,20	217,53	53,82%
	36019A01800070	2133,66	325,41	15,25%
	36019A01800091	603,52	112,57	18,65%
	36019A01800092	420,23	420,23	100,00%
	36019A01800093	363,83	356,42	97,97%
	36019A01800094	9127,47	6035,79	66,13%
	36019A01800095	3368,13	53,73	1,60%
	36019A01800096	310,15	194,84	62,82%
	36019A01800097	167,14	97,75	58,48%
	36019A01800098	228,63	113,15	49,49%
	36019A01800099	164,76	18,26	11,08%
	36019A01800110	528,22	527,21	99,81%
	36019A01800111	212,24	191,40	90,18%
	36019A01800112	214,06	81,59	38,12%
	36019A01800113	264,64	118,44	44,75%
	36019A01800121	740,34	243,61	32,91%
	36019A01800146	3298,51	1172,96	35,56%
	36019A01800147	8037,33	4224,03	52,56%
	36019A01800148	7820,94	284,28	3,63%
	36019A01800170	272,90	119,60	43,83%
	36019A01800174	663,00	278,17	41,96%
	36019A01800177	268,46	129,35	48,18%
	36019A01800178	219,40	118,36	53,95%
	36019A01800179	190,86	107,22	56,17%
	36019A01800180	508,62	508,62	100,00%
	36019A01800181	62,29	62,29	100,00%
	36019A01800182	111,65	111,65	100,00%
	36019A01800183	97,92	97,92	100,00%
	36019A01800184	566,43	448,26	79,14%
	36019A01800185	514,21	496,99	96,65%
	36019A01800186	2899,50	1484,86	51,21%
	36019A01800187	1870,09	264,51	14,14%
	36019A01800191	652,17	525,95	80,65%
	36019A01800192	180,33	159,70	88,56%
	36019A01800193	172,92	172,92	100,00%
	36019A01800194	260,67	260,67	100,00%
	36019A01800195	82,01	82,01	100,00%
	36019A01800196	458,15	216,29	47,21%
	36019A01800197	477,92	9,02	1,89%

Plano Nº 0186A-0208	Referencia Catastral	Superficie (m²)	Superficie Afectada (m²)	Porcentaxe Afectada
	36019A01800198	171,58	72,76	42,40%
	36019A01800200	343,47	343,47	100,00%
	36019A01800201	316,39	316,39	100,00%
	36019A01800202	258,22	256,34	99,27%
	36019A01800203	210,48	210,48	100,00%
	36019A01800204	156,17	156,17	100,00%
	36019A01800205	112,82	112,82	100,00%
	36019A01800206	267,21	267,21	100,00%
	36019A01800207	167,33	167,33	100,00%
	36019A01800208	346,49	346,49	100,00%
	36019A01800209	132,79	132,79	100,00%
	36019A01800210	440,49	440,07	99,90%
	36019A01800211	570,51	570,51	100,00%
	36019A01800212	799,31	799,31	100,00%
	36019A01800213	1217,38	963,69	79,16%
	36019A01800214	230,96	227,11	98,33%
	36019A01800215	1912,18	205,94	10,77%
	36019A01800218	3263,27	600,43	18,40%
	36019A01800219	1697,47	698,85	41,17%
	36019A01800220	311,40	263,97	84,77%
	36019A01800221	206,42	180,27	87,33%
	36019A01800222	180,95	158,65	87,68%
	36019A01800223	154,81	147,46	95,25%
	36019A01800225	167,13	46,01	27,53%
	36019A01800239	493,23	225,62	45,74%
	36019A01800240	1493,41	329,22	22,04%
	36019A01800242	714,65	183,60	25,69%
	36019A01800243	1149,79	242,21	21,07%
	36019A01800244	483,97	58,82	12,15%
	36019A01800245	388,81	45,97	11,82%
	36019A01800246	525,05	37,32	7,11%
	36019A01800248	352,53	16,43	4,66%
	36019A01800250	1240,93	202,47	16,32%
	36019A01800251	552,92	93,99	17,00%
	36019A01800252	518,41	118,68	22,89%
	36019A01800253	175,85	175,85	100,00%
	36019A01800254	703,61	118,00	16,77%
	36019A01800255	188,12	188,12	100,00%
	36019A01800256	107,16	107,16	100,00%
	36019A01800257	144,31	144,31	100,00%
	36019A01800258	456,15	81,27	17,82%
	36019A01800259	276,11	276,11	100,00%
	36019A01800260	247,41	247,41	100,00%
	36019A01800261	556,16	98,50	17,71%
	36019A01800262	441,84	81,61	18,47%

Plano Nº 0186A-0208	Referencia Catastral	Superficie (m²)	Superficie Afectada (m²)	Porcentaxe Afectada
	36019A01800263	360,79	56,55	15,67%
	36019A01800264	414,45	414,45	100,00%
	36019A01800265	1009,13	623,60	61,80%
	36019A01800266	1822,03	1123,38	61,66%
	36019A01800269	2155,22	312,47	14,50%
	36019A01800270	1596,42	166,20	10,41%
	36019A01800273	3094,76	2982,18	96,36%
	36019A01800275	199,38	21,54	10,80%
	36019A01800276	217,44	67,27	30,94%
	36019A01800277	170,22	68,86	40,45%
	36019A01800278	632,37	181,19	28,65%
	36019A01800281	112,06	112,07	100,00%
	36019A01800284	430,20	73,35	17,05%
	36019A01800285	444,40	51,56	11,60%
	36019A01800292	383,31	43,03	11,23%
	36019A01800297	1343,40	891,64	66,37%
	36019A01800298	654,87	554,12	84,61%
	36019A01800299	556,29	556,30	100,00%
	36019A01800300	172,42	172,42	100,00%
	36019A01800301	195,48	195,48	100,00%
	36019A01800302	386,81	386,82	100,00%
	36019A01800303	3547,35	2819,66	79,49%
	36019A01800306	9109,55	8343,30	91,59%
	36019A01800307	3774,92	3135,14	83,05%
	36019A01800308	3674,46	2389,59	65,03%
	36019A01800309	3019,18	1887,08	62,50%
	36019A01800310	4780,28	1703,98	35,65%
	36019A01800311	13681,25	2677,40	19,57%
	36019A01800312	94,35	94,35	100,00%
	36019A01800313	289,71	289,71	100,00%
	36019A01800314	805,66	654,82	81,28%
	36019A01800316	1028,72	652,82	63,46%
	36019A01800317	963,71	479,99	49,81%
	36019A01800319	347,78	333,22	95,81%
	36019A01800320	533,24	313,24	58,74%
	36019A01800321	433,90	262,63	60,53%
	36019A01800322	177,02	116,85	66,01%
	36019A01800323	236,76	147,77	62,41%
	36019A01800324	219,74	141,66	64,46%
	36019A01800325	325,93	106,58	32,70%
	36019A01800326	347,63	347,63	100,00%
	36019A01800327	569,43	569,43	100,00%
	36019A01800328	463,92	180,00	38,80%
	36019A01800329	219,76	93,66	42,62%
	36019A01800330	1538,58	905,71	58,87%

Plano Nº 0186A-0208	Referencia Catastral	Superficie (m²)	Superficie Afectada (m²)	Porcentaxe Afectada
	36019A01800331	730,81	730,81	100,00%
	36019A01800342	1373,19	47,04	3,43%
	36019A01800343	1474,16	1474,15	100,00%
	36019A01800344	355,83	355,83	100,00%
	36019A01800345	299,35	299,35	100,00%
	36019A01800346	204,75	204,75	100,00%
	36019A01800347	296,78	136,58	46,02%
	36019A01800348	738,78	376,10	50,91%
	36019A01800349	1340,06	1054,72	78,71%
	36019A01800368	2496,38	2276,53	91,19%
	36019A01800369	4269,75	2757,66	64,59%
	36019A01800370	934,83	770,29	82,40%
	36019A01800371	894,49	747,09	83,52%
	36019A01800372	925,18	522,26	56,45%
	36019A01800373	976,13	419,48	42,97%
	36019A01800379	4377,54	1709,85	39,06%
	36019A01800380	1091,36	938,90	86,03%
	36019A01800381	1361,73	1307,57	96,02%
	36019A01800382	544,02	449,88	82,70%
	36019A01800383	993,97	697,58	70,18%
	36019A01800387	1182,75	35,30	2,98%
	36019A01800388	317,47	41,83	13,17%
	36019A01800389	479,34	87,94	18,35%
	36019A01800390	629,43	83,92	13,33%
	36019A01800395	785,65	77,47	9,86%
	36019A01800396	514,68	138,91	26,99%
	36019A01800397	348,09	218,78	62,85%
	36019A01800398	361,01	321,23	88,98%
	36019A01800399	1167,25	765,05	65,54%
	36019A01800400	684,17	499,91	73,07%
	36019A01800401	1006,49	681,02	67,66%
	36019A01800402	2262,70	1725,53	76,26%
	36019A01800409	69,17	44,22	63,93%
	36019A01800410	1468,65	732,61	49,88%
	36019A01800411	441,28	441,28	100,00%
	36019A01800419	2638,67	137,64	5,22%
	36019A01800420	1282,64	221,88	17,30%
	36019A01800421	789,76	178,52	22,60%
	36019A01800422	635,88	294,32	46,28%
	36019A01800423	1206,79	804,41	66,66%
	36019A01800424	2921,33	2823,64	96,66%
	36019A01800425	770,62	619,60	80,40%
	36019A01800426	665,61	665,61	100,00%
	36019A01800427	671,58	483,29	71,96%
	36019A01800428	690,37	90,11	13,05%

Plano Nº 0186A-0208	Referencia Catastral	Superficie (m²)	Superficie Afectada (m²)	Porcentaxe Afectada
	36019A01800429	1347,95	805,34	59,75%
	36019A01800436	11466,38	1370,91	11,96%
	36019A01800442	8883,37	97,91	1,10%
	36019A01800448	763,41	666,65	87,33%
	36019A01800453	3093,66	1958,90	63,32%
	36019A01800454	1839,04	755,92	41,10%
	36019A01800455	3711,89	2705,60	72,89%
	36019A01800456	5277,46	1349,71	25,58%
	36019A01800457	1772,49	1208,27	68,17%
	36019A01800458	1552,55	891,26	57,41%
	36019A01800459	352,97	19,52	5,53%
	36019A01800462	889,58	556,90	62,60%
	36019A01800463	1046,04	603,54	57,70%
	36019A01800464	353,94	353,94	100,00%
	36019A01800465	352,14	213,83	60,72%
	36019A01800466	5475,36	2392,66	43,70%
	36019A01800477	1921,57	21,47	1,12%
	36019A01800478	681,96	65,55	9,61%
	36019A01800479	620,99	562,42	90,57%
	36019A01800480	2308,80	777,97	33,70%
	36019A01800481	3060,04	1883,89	61,56%
	36019A01800484	146,21	146,21	100,00%
	36019A01800486	471,01	76,94	16,34%
	36019A01800487	797,78	76,74	9,62%
	36019A01800489	1644,53	1243,45	75,61%
	36019A01800492	2041,87	1195,91	58,57%
	36019A01800493	2224,90	1136,25	51,07%
	36019A01800496	855,07	842,61	98,54%
	36019A01800503	175,34	49,65	28,32%
	36019A01800504	876,20	199,17	22,73%
	36019A01800508	850,28	226,98	26,69%
	36019A01900006	786,95	237,23	30,15%
	36019A01900009	139,59	33,47	23,98%
	36019A01900017	468,05	18,23	3,90%
	36019A01900018	2254,35	995,71	44,17%
	36019A01900019	1078,74	984,09	91,23%
	36019A01900020	258,34	145,56	56,34%
	36019A01900021	451,46	450,99	99,89%
	36019A01900022	484,55	484,55	100,00%
	36019A01900037	733,15	451,32	61,56%
	36019A01900038	731,88	542,92	74,18%
	36019A01900039	3597,43	882,32	24,53%
	36019A01900040	3564,63	2406,32	67,51%
	36019A01900045	1833,31	183,54	10,01%
	36019A01900046	707,94	375,34	53,02%

Plano Nº 0186A-0208	Referencia Catastral	Superficie (m²)	Superficie Afectada (m²)	Porcentaxe Afectada
	36019A01900047	502,72	502,72	100,00%
	36019A01900048	611,39	611,39	100,00%
	36019A01900049	1820,41	1604,70	88,15%
	36019A01900050	242,44	8,03	3,31%
	36019A01900051	437,32	437,32	100,00%
	36019A01900052	187,92	92,95	49,47%
	36019A01900054	550,23	115,11	20,92%
	36019A01900055	179,85	179,85	100,00%
	36019A01900056	147,90	147,90	100,00%
	36019A01900057	539,59	473,36	87,73%
	36019A01900058	1621,58	1250,98	77,15%
	36019A01900059	133,92	133,92	100,00%
	36019A01900060	924,10	791,57	85,66%
	36019A01900061	76,12	76,12	100,00%
	36019A01900062	578,34	86,19	14,90%
	36019A01900063	38,27	38,27	100,00%
	36019A01900064	85,49	81,77	95,65%
	36019A01900065	4545,48	4218,63	92,81%
	36019A01900066	352,39	100,43	28,50%
	36019A01900067	353,76	92,47	26,14%
	36019A01900068	1616,70	1333,11	82,46%
	36019A01900069	1472,53	1472,53	100,00%
	36019A01900070	385,91	385,91	100,00%
	36019A01900071	332,84	332,84	100,00%
	36019A01900072	254,54	254,54	100,00%
	36019A01900073	232,59	232,59	100,00%
	36019A01900074	318,40	318,40	100,00%
	36019A01900075	632,12	489,21	77,39%
	36019A01900076	698,20	139,14	19,93%
	36019A01900077	1777,46	37,88	2,13%
	36019A01900078	985,29	217,65	22,09%
	36019A01900079	883,36	669,53	75,79%
	36019A01900080	105,66	105,66	100,00%
	36019A01900081	540,08	540,08	100,00%
	36019A01900082	597,36	597,36	100,00%
	36019A01900083	1013,44	379,11	37,41%
	36019A01900084	136,26	93,50	68,62%
	36019A01900086	248,76	125,93	50,62%
	36019A01900087	268,79	177,37	65,99%
	36019A01900088	469,81	469,81	100,00%
	36019A01900089	241,09	241,09	100,00%
	36019A01900090	197,11	197,11	100,00%
	36019A01900091	716,01	716,01	100,00%
	36019A01900092	202,58	202,58	100,00%
	36019A01900093	282,80	282,80	100,00%

Plano Nº 0186A-0208	Referencia Catastral	Superficie (m²)	Superficie Afectada (m²)	Porcentaxe Afectada
	36019A01900094	608,55	608,55	100,00%
	36019A01900095	378,98	378,98	100,00%
	36019A01900096	916,21	815,29	88,99%
	36019A01900097	643,98	560,14	86,98%
	36019A01900098	655,33	655,33	100,00%
	36019A01900099	946,19	461,73	48,80%
	36019A01900101	868,14	358,32	41,27%
	36019A01900102	1054,67	290,96	27,59%
	36019A01900103	1026,12	389,48	37,96%
	36019A01900104	278,48	139,30	50,02%
	36019A01900105	348,96	238,83	68,44%
	36019A01900106	585,90	373,67	63,78%
	36019A01900107	1412,68	1273,09	90,12%
	36019A01900108	271,17	264,38	97,50%
	36019A01900111	1090,26	235,26	21,58%
	36019A01900112	1127,51	969,73	86,01%
	36019A01900133	438,49	58,69	13,39%
	36019A01900134	456,87	236,48	51,76%
	36019A01900135	13110,74	5908,92	45,07%
	36019A01900136	9372,74	6313,67	67,36%
	36019A01900137	873,32	156,80	17,95%
	36019A01900140	1373,94	408,30	29,72%
	36019A01900141	680,73	76,20	11,19%
	36019A01900142	1083,71	612,58	56,53%
	36019A01900147	813,40	415,72	51,11%
	36019A01900150	748,23	626,79	83,77%
	36019A01900151	349,89	170,41	48,70%
	36019A01900152	369,02	369,02	100,00%
	36019A01900153	737,50	475,49	64,47%
	36019A01900154	1485,01	871,60	58,69%
	36019A01900156	2710,68	745,90	27,52%
	36019A01900157	972,94	693,31	71,26%
	36019A01900158	500,63	416,13	83,12%
	36019A01900159	244,13	244,13	100,00%
	36019A01900160	167,23	167,23	100,00%
	36019A01900161	204,70	70,71	34,55%
	36019A01900162	1106,17	719,56	65,05%
	36019A01900163	231,98	10,88	4,69%
	36019A01900164	226,93	226,23	99,69%
	36019A01900165	567,30	567,30	100,00%
	36019A01900166	364,40	364,40	100,00%
	36019A01900167	1150,60	741,69	64,46%
	36019A01900168	1421,51	1179,39	82,97%
	36019A01900169	185,23	185,23	100,00%
	36019A01900170	434,59	243,27	55,98%

Plano Nº 0186A-0208	Referencia Catastral	Superficie (m²)	Superficie Afectada (m²)	Porcentaxe Afectada
	36019A01900171	651,98	93,03	14,27%
	36019A01900173	828,78	125,91	15,19%
	36019A01900174	1231,03	962,97	78,23%
	36019A01900175	808,03	808,03	100,00%
	36019A01900176	797,23	128,12	16,07%
	36019A01900177	725,91	185,37	25,54%
	36019A01900181	334,69	144,61	43,21%
	36019A01900182	94,23	41,54	44,09%
	36019A01900183	331,07	329,92	99,65%
	36019A01900184	649,56	200,31	30,84%
	36019A01900185	252,22	112,40	44,57%
	36019A01900186	745,36	538,93	72,30%
	36019A01900188	180,57	180,57	100,00%
	36019A01900189	156,47	156,47	100,00%
	36019A01900190	149,24	149,24	100,00%
	36019A01900191	112,00	112,00	100,00%
	36019A01900192	529,54	490,86	92,69%
	36019A01900193	460,15	459,98	99,96%
	36019A01900194	594,79	423,62	71,22%
	36019A01900195	527,54	110,97	21,04%
	36019A01900197	1708,95	345,37	20,21%
	36019A01900219	5580,86	3560,60	63,80%
	36019A01900220	994,11	303,22	30,50%
	36019A01900222	46019,13	6178,68	13,43%
	36019A01900228	1708,23	390,70	22,87%
	36019A01900229	1108,38	307,70	27,76%
	36019A01900230	3687,57	2571,92	69,75%
	36019A01900231	4466,03	2184,65	48,92%
	36019A01900232	550,81	546,79	99,27%
	36019A01900233	835,29	603,68	72,27%
	36019A01900234	40,43	11,72	28,99%
	36019A01900235	42,09	8,15	19,37%
	36019A01900236	43,14	7,01	16,25%
	36019A01900237	45,52	6,67	14,64%
	36019A01900238	422,31	11,26	2,67%
	36019A01900264	1176,41	197,75	16,81%
	36019A01900270	259,69	193,69	74,59%
	36019A01900271	712,00	675,41	94,86%
	36019A01900272	272,26	77,34	28,41%
	36019A01900273	271,69	266,88	98,23%
	36019A01900274	167,64	167,64	100,00%
	36019A01900275	375,81	200,69	53,40%
	36019A01900276	203,82	141,37	69,36%
	36019A01900277	546,02	377,35	69,11%
	36019A01900278	1187,22	545,59	45,96%

Plano Nº 0186A-0208	Referencia Catastral	Superficie (m²)	Superficie Afectada (m²)	Porcentaxe Afectada
	36019A01900279	1838,15	1054,74	57,38%
	36019A01900280	2982,20	529,73	17,76%
	36019A01900281	1213,76	1147,59	94,55%
	36019A01900282	1229,49	1186,01	96,46%
	36019A01900283	1979,35	1496,64	75,61%
	36019A01900284	1440,30	190,04	13,19%
	36019A01900294	1153,44	159,41	13,82%
	36019A01900295	7372,02	3972,85	53,89%
	36019A01900296	8411,13	2038,43	24,23%
	36019A01900310	3447,69	2404,81	69,75%
	36019A01900311	1690,28	266,18	15,75%
	36019A01900312	2215,33	1657,58	74,82%
	36019A01900313	2902,65	835,75	28,79%
	36019A01900329	941,70	941,19	99,95%
	36019A01900330	295,52	288,69	97,69%
	36019A01900331	1053,00	123,20	11,70%
	36019A01900332	1524,12	233,51	15,32%
	36019A01900333	181,35	33,71	18,59%
	36019A01900337	215,36	45,61	21,18%
	36019A01900338	266,67	218,57	81,96%
	36019A01900339	203,54	84,71	41,62%
	36019A01900340	312,02	182,55	58,51%
	36019A01900341	243,22	176,69	72,65%
	36019A01900342	596,95	574,61	96,26%
	36019A01900343	757,79	757,54	99,97%
	36019A01900344	229,76	229,47	99,88%
	36019A01900345	2700,93	2498,34	92,50%
	36019A01900364	217,13	20,48	9,43%
	36019A01900366	3661,31	2346,42	64,09%
	36019A01900367	154,55	122,83	79,47%
	36019A01900368	539,27	510,80	94,72%
	36019A01900369	489,49	475,90	97,23%
	36019A01900370	1349,82	280,51	20,78%
	36019A01900371	320,11	177,82	55,55%
	36019A01900372	204,84	203,83	99,51%
	36019A01900591	2241,54	595,56	26,57%
	36019A01900599	561,89	561,89	100,00%
	36019A01900600	2221,95	2177,90	98,02%
	36019A01900603	2919,30	1275,64	43,70%
	36019A01900608	1536,11	18,09	1,18%
	36019A01900609	1749,31	804,78	46,01%
	36019A01900611	10,24	10,24	100,00%
	36019A01900613	1010,83	370,63	36,67%
	36019A01906002	397,07	71,05	17,89%
	36019A01906003	1520,96	1004,29	66,03%

Plano Nº 0186A-0208	Referencia Catastral	Superficie (m²)	Superficie Afectada (m²)	Porcentaxe Afectada
	36019A02000001	5224,15	1248,45	23,90%
	36019A02000004	1768,71	244,83	13,84%
	36019A02000005	1619,42	411,87	25,43%
	36019A02000006	5682,19	3392,80	59,71%
	36019A02000007	4640,78	3067,77	66,10%
	36019A02000009	835,23	376,11	45,03%
	36019A02000010	229,54	229,54	100,00%
	36019A02000011	294,47	184,05	62,50%
	36019A02000012	334,44	334,44	100,00%
	36019A02000013	838,89	838,89	100,00%
	36019A02000014	1634,09	147,18	9,01%
	36019A02000026	3518,39	842,10	23,93%
	36019A02000027	2364,63	2014,80	85,21%
	36019A02000028	1552,86	1552,86	100,00%
	36019A02000029	836,69	518,23	61,94%
	36019A02000030	31745,72	8529,94	26,87%
	36019A02000032	3195,65	158,53	4,96%
	36019A02000034	3498,35	1739,85	49,73%
	36019A02000035	15292,60	1824,26	11,93%
	36019A02000036	2810,51	1586,03	56,43%
	36019A02000039	4165,03	1964,82	47,17%
	36019A02000040	696,81	667,39	95,78%
	36019A02000041	203,84	195,42	95,87%
	36019A02000042	129,97	104,54	80,43%
	36019A02000043	1233,11	41,76	3,39%
	36019A02000045	1390,88	1085,01	78,01%
	36019A02000046	1122,14	1054,13	93,94%
	36019A02000047	181,50	181,50	100,00%
	36019A02000048	160,88	160,88	100,00%
	36019A02000049	1293,78	672,74	52,00%
	36019A02000050	243,78	243,78	100,00%
	36019A02000051	267,09	267,09	100,00%
	36019A02000052	273,72	273,72	100,00%
	36019A02000053	562,63	133,20	23,67%
	36019A02000054	617,34	228,42	37,00%
	36019A02000055	618,18	340,27	55,04%
	36019A02000061	402,53	135,48	33,66%
	36019A02000062	304,11	282,84	93,01%
	36019A02000070	3644,96	1144,71	31,41%
	36019A02000071	9630,05	4731,09	49,13%
	36019A02000072	248,69	248,69	100,00%
	36019A02000073	1254,96	155,64	12,40%
	36019A02000075	313,94	97,77	31,14%
	36019A02000076	393,27	393,09	99,95%
	36019A02000077	3025,11	1831,22	60,53%

Plano Nº 0186A-0208	Referencia Catastral	Superficie (m²)	Superficie Afectada (m²)	Porcentaxe Afectada
	36019A02000078	200,40	200,40	100,00%
	36019A02000079	233,01	151,20	64,89%
	36019A02000080	1195,74	717,89	60,04%
	36019A02000082	817,47	475,80	58,20%
	36019A02000083	989,30	925,23	93,52%
	36019A02000084	233,94	233,94	100,00%
	36019A02000085	489,61	489,61	100,00%
	36019A02000086	135,13	135,13	100,00%
	36019A02000087	279,85	279,85	100,00%
	36019A02000088	301,23	301,24	100,00%
	36019A02000089	288,77	288,77	100,00%
	36019A02000090	102,77	102,77	100,00%
	36019A02000091	85,31	80,98	94,93%
	36019A02000092	76,12	64,82	85,16%
	36019A02000093	359,68	62,20	17,29%
	36019A02000094	1633,05	689,51	42,22%
	36019A02000122	841,52	566,48	67,32%
	36019A02000123	271,42	171,70	63,26%
	36019A02000124	699,65	334,10	47,75%
	36019A02000125	348,70	312,47	89,61%
	36019A02000126	82,85	82,85	100,00%
	36019A02000127	124,78	124,78	100,00%
	36019A02000128	139,79	113,09	80,90%
	36019A02000130	843,51	403,62	47,85%
	36019A02000138	673,32	405,64	60,24%
	36019A02000140	239,16	85,49	35,75%
	36019A02000141	114,13	47,60	41,70%
	36019A02000142	96,61	93,45	96,72%
	36019A02000143	776,51	776,51	100,00%
	36019A02000144	454,26	419,98	92,46%
	36019A02000145	1354,99	1036,40	76,49%
	36019A02000146	838,94	690,97	82,36%
	36019A02000147	271,50	271,50	100,00%
	36019A02000148	2262,65	118,37	5,23%
	36019A02000151	1724,39	280,62	16,27%
	36019A02000154	287,44	219,61	76,40%
	36019A02000155	175,02	175,02	100,00%
	36019A02000156	200,30	195,02	97,36%
	36019A02000160	132,56	12,37	9,33%
	36019A02000161	83,63	83,63	100,00%
	36019A02000162	162,08	22,76	14,04%
	36019A02000163	189,46	45,59	24,06%
	36019A02000164	172,92	41,22	23,84%
	36019A02000165	159,61	40,42	25,32%
	36019A02000166	152,39	40,98	26,89%

Plano Nº 0186A-0208	Referencia Catastral	Superficie (m²)	Superficie Afectada (m²)	Porcentaxe Afectada
	36019A02000167	578,74	578,74	100,00%
	36019A02000168	2042,01	1199,49	58,74%
	36019A02000172	330,80	18,65	5,64%
	36019A02000173	211,53	130,81	61,84%
	36019A02000174	202,17	199,51	98,68%
	36019A02000175	98,33	98,33	100,00%
	36019A02000176	403,91	403,85	99,98%
	36019A02000177	375,16	375,16	100,00%
	36019A02000178	543,48	520,03	95,68%
	36019A02000179	595,35	526,89	88,50%
	36019A02000180	135,01	97,26	72,04%
	36019A02000181	297,49	99,83	33,56%
	36019A02000182	243,11	101,81	41,88%
	36019A02000183	1032,11	48,12	4,66%
	36019A02000184	2956,48	1404,01	47,49%
	36019A02000209	1893,19	1055,30	55,74%
	36019A02000210	296,89	285,19	96,06%
	36019A02000211	422,98	409,75	96,87%
	36019A02000212	428,02	377,07	88,10%
	36019A02000218	1425,04	651,41	45,71%
	36019A02000219	1533,78	768,45	50,10%
	36019A02000220	234,87	216,75	92,28%
	36019A02000221	849,15	417,10	49,12%
	36019A02000222	1315,67	909,30	69,11%
	36019A02000223	117,40	85,54	72,86%
	36019A02000224	561,54	561,54	100,00%
	36019A02000225	392,08	304,21	77,59%
	36019A02000226	513,51	19,41	3,78%
	36019A02000228	167,62	134,27	80,10%
	36019A02000229	210,13	210,13	100,00%
	36019A02000230	153,29	153,29	100,00%
	36019A02000231	171,10	171,10	100,00%
	36019A02000232	1252,77	1185,81	94,66%
	36019A02000233	153,62	151,76	98,79%
	36019A02000234	535,47	394,24	73,62%
	36019A02000235	223,65	220,64	98,65%
	36019A02000236	380,88	160,63	42,17%
	36019A02000237	280,34	128,23	45,74%
	36019A02000238	199,84	99,22	49,65%
	36019A02000239	101,40	14,77	14,56%
	36019A02000261	2276,95	773,67	33,98%
	36019A02000262	469,79	458,29	97,55%
	36019A02000263	1288,92	651,29	50,53%
	36019A02000264	659,21	650,97	98,75%
	36019A02000265	1090,12	713,11	65,42%

Plano Nº 0186A-0208	Referencia Catastral	Superficie (m²)	Superficie Afectada (m²)	Porcentaxe Afectada
	36019A02000266	449,56	46,67	10,38%
	36019A02000267	332,61	11,97	3,60%
	36019A02000268	2192,52	2016,43	91,97%
	36019A02000269	3489,65	1721,22	49,32%
	36019A02000270	1893,64	356,67	18,84%
	36019A02000273	15476,08	2747,37	17,75%
	36019A02000274	681,96	681,96	100,00%
	36019A02000275	1661,77	1334,74	80,32%
	36019A02000276	2938,49	809,44	27,55%
	36019A02000302	333,11	333,11	100,00%
	36019A02000303	508,48	128,75	25,32%
	36019A02000306	803,91	798,52	99,33%
	36019A02000308	488,23	417,60	85,53%
	36019A02000310	258,43	10,31	3,99%
	36019A02000312	3814,00	2784,21	73,00%
	36019A02000314	772,97	692,99	89,65%
	36019A02000315	250,67	245,43	97,91%
	36019A02006000	2058,44	1775,53	86,26%
	36019A02006003	293,04	80,24	27,38%
	36019A02600405	85080,76	1110,29	1,30%
	36019A02600411	26617,53	6864,48	25,79%
	36019A02600421	130939,02	7685,10	5,87%
	36019A02600438	15694,53	89,88	0,57%
	36019A02600454	2580,47	1903,89	73,78%
	36019A02600459	6159,27	2536,59	41,18%
	36019A02600462	17,25	17,25	100,00%
	5179201NG4857N	1472,28	993,40	67,47%
	5280603NG4857N	2719,29	1568,42	57,68%
	5378104NG4857N	514,54	20,05	3,90%
	5378108NG4857N	1299,32	45,61	3,51%
	5378707NG4857N	595,58	83,98	14,10%
	5378708NG4857N	1224,03	113,28	9,25%
	5378709NG4857N	456,07	22,99	5,04%

Plano Nº 0186A-0307	Referencia Catastral	Superficie (m²)	Superficie Afectada (m²)	Porcentaxe Afectada
	36019A01700573	1489466,73	388,88	0,03%
	36019A03000108	4942457,88	17504,94	0,35%

Plano Nº 0186A-0308	Referencia Catastral	Superficie (m²)	Superficie Afectada (m²)	Porcentaxe Afectada
	36019A01700573	1489466,73	388,88	0,03%
	36019A02500148	7909,42	4738,41	59,91%
	36019A02500154	2276,15	20,55	0,90%
	36019A02500155	910,36	222,14	24,40%
	36019A02500156	3686,75	3100,49	84,10%
	36019A02500157	1301,00	1164,49	89,51%
	36019A02500158	842,09	518,90	61,62%
	36019A02500159	113,67	113,67	100,00%
	36019A02500160	395,02	135,92	34,41%
	36019A02500161	740,62	541,89	73,17%
	36019A02500164	5028,22	439,80	8,75%
	36019A02500165	544,63	541,63	99,45%
	36019A02500166	645,00	430,29	66,71%
	36019A02500173	4359,12	785,13	18,01%
	36019A02500178	4680,57	1209,75	25,85%
	36019A02500179	662,92	222,70	33,59%
	36019A02500180	1265,99	634,88	50,15%
	36019A02500181	4459,19	2730,24	61,23%
	36019A02500182	1244,72	700,41	56,27%
	36019A02500183	6968,00	1519,06	21,80%
	36019A02500184	5106,05	3767,25	73,78%
	36019A02500186	550,45	542,85	98,62%
	36019A02500187	566,63	566,63	100,00%
	36019A02500188	161,75	161,75	100,00%
	36019A02500189	3685,23	2043,78	55,46%
	36019A02500190	1537,05	1285,74	83,65%
	36019A02500191	662,53	603,74	91,13%
	36019A02500192	179,65	177,26	98,67%
	36019A02500193	615,65	282,02	45,81%
	36019A02500196	262,69	164,80	62,74%
	36019A02500197	354,56	234,22	66,06%
	36019A02500201	160,06	150,85	94,24%
	36019A02500203	5556,65	1338,48	24,09%
	36019A02500204	7971,95	705,41	8,85%
	36019A02500207	4610,24	1721,38	37,34%
	36019A02500209	431,00	426,16	98,88%
	36019A02500210	235,74	235,74	100,00%
	36019A02500211	393,36	349,78	88,92%
	36019A02500212	516,65	152,51	29,52%
	36019A02500213	395,35	7,48	1,89%
	36019A02500214	2693,08	1567,83	58,22%
	36019A02500215	20530,63	3563,60	17,36%
	36019A02500224	10034,09	582,10	5,80%
	36019A02500225	11651,48	2610,52	22,41%
	36019A02500236	1692,51	303,93	17,96%

Plano Nº 0186A-0308	Referencia Catastral	Superficie (m²)	Superficie Afectada (m²)	Porcentaxe Afectada
	36019A02500237	953,42	934,83	98,05%
	36019A02500238	537,29	537,29	100,00%
	36019A02500239	187,15	187,15	100,00%
	36019A02500240	489,14	37,45	7,66%
	36019A02500241	16711,14	169,77	1,02%
	36019A02500242	8054,56	3980,47	49,42%
	36019A02500243	44349,76	3322,25	7,49%
	36019A02500251	5852,80	1976,05	33,76%
	36019A02500252	2941,93	2274,75	77,32%
	36019A02500253	113,30	110,80	97,79%
	36019A02500254	108,07	103,22	95,51%
	36019A02500255	1317,69	408,75	31,02%
	36019A02500281	3178,45	1055,50	33,21%
	36019A02500282	270,09	270,08	100,00%
	36019A02500283	296,38	296,38	100,00%
	36019A02500284	238,67	238,67	100,00%
	36019A02500285	2060,90	1185,55	57,53%
	36019A02500286	726,93	59,10	8,13%
	36019A02500305	7929,53	2195,45	27,69%
	36019A02500306	1825,42	1608,54	88,12%
	36019A02500307	292,00	249,10	85,31%
	36019A02500309	1908,55	261,07	13,68%
	36019A02500310	2064,19	761,71	36,90%
	36019A02500311	670,24	403,23	60,16%
	36019A02500321	28702,83	3198,93	11,14%
	36019A02500322	1176,47	965,22	82,04%
	36019A02500325	1565,85	862,91	55,11%
	36019A02500335	1244,29	784,29	63,03%
	36019A02500339	272,78	272,78	100,00%
	36019A02500341	2025,46	1977,92	97,65%
	36019A02500362	1045,26	605,91	57,97%
	36019A02506001	2194,14	362,30	16,51%
	36019A02600001	7935,96	3901,57	49,16%
	36019A02600002	478,63	108,11	22,59%
	36019A02600003	1135,30	674,90	59,45%
	36019A02600004	3334,73	1083,00	32,48%
	36019A02600007	10964,41	4722,68	43,07%
	36019A02600008	433,79	433,79	100,00%
	36019A02600009	417,24	417,24	100,00%
	36019A02600010	688,45	562,54	81,71%
	36019A02600011	1111,41	301,50	27,13%
	36019A02600026	178,46	103,29	57,88%
	36019A02600027	531,12	417,59	78,62%
	36019A02600028	936,80	270,51	28,88%
	36019A02600029	1491,85	11,64	0,78%

Plano Nº 0186A-0308	Referencia Catastral	Superficie (m²)	Superficie Afectada (m²)	Porcentaxe Afectada
	36019A02600033	4141,43	261,01	6,30%
	36019A02600035	95229,73	5531,97	5,81%
	36019A02600036	646,32	646,32	100,00%
	36019A02600039	497,93	120,48	24,20%
	36019A02600040	877,92	645,42	73,52%
	36019A02600041	1409,68	1322,89	93,84%
	36019A02600042	1382,98	974,44	70,46%
	36019A02600044	1135,21	764,94	67,38%
	36019A02600045	362,66	362,66	100,00%
	36019A02600046	686,67	38,71	5,64%
	36019A02600047	498,31	498,31	100,00%
	36019A02600048	1128,96	97,06	8,60%
	36019A02600049	739,36	650,64	88,00%
	36019A02600050	326,56	326,56	100,00%
	36019A02600051	362,20	283,32	78,22%
	36019A02600063	2067,58	581,08	28,10%
	36019A02600064	634,71	571,39	90,02%
	36019A02600065	1742,37	956,74	54,91%
	36019A02600066	2922,38	1952,61	66,82%
	36019A02600067	2526,39	615,82	24,38%
	36019A02600068	2903,87	2903,87	100,00%
	36019A02600069	409,61	409,61	100,00%
	36019A02600075	897,03	314,18	35,02%
	36019A02600076	668,34	173,74	26,00%
	36019A02600077	532,78	470,66	88,34%
	36019A02600078	163,74	162,41	99,19%
	36019A02600079	504,17	504,17	100,00%
	36019A02600080	489,19	489,19	100,00%
	36019A02600081	1201,25	986,97	82,16%
	36019A02600082	21139,68	1005,80	4,76%
	36019A02600086	424,49	189,12	44,55%
	36019A02600087	771,52	60,68	7,86%
	36019A02600088	4076,69	1500,01	36,79%
	36019A02600089	816,13	157,08	19,25%
	36019A02600090	1234,38	1232,53	99,85%
	36019A02600091	1425,48	1352,61	94,89%
	36019A02600092	1263,34	64,11	5,07%
	36019A02600094	3021,84	339,55	11,24%
	36019A02600096	505,22	505,22	100,00%
	36019A02600097	288,89	143,36	49,62%
	36019A02600098	431,37	305,33	70,78%
	36019A02600099	586,27	586,27	100,00%
	36019A02600100	431,22	408,23	94,67%
	36019A02600101	360,59	358,11	99,31%
	36019A02600102	397,02	13,84	3,49%

Plano Nº 0186A-0308	Referencia Catastral	Superficie (m²)	Superficie Afectada (m²)	Porcentaxe Afectada
	36019A02600107	1157,68	269,17	23,25%
	36019A02600109	843,58	46,10	5,47%
	36019A02600111	4608,16	4157,33	90,22%
	36019A02600153	2510,50	251,34	10,01%
	36019A02600154	718,17	632,72	88,10%
	36019A02600155	737,28	737,29	100,00%
	36019A02600157	2135,50	733,49	34,35%
	36019A02600160	3256,92	866,63	26,61%
	36019A02600161	206,64	206,64	100,00%
	36019A02600162	164,97	164,97	100,00%
	36019A02600163	156,03	156,03	100,00%
	36019A02600164	394,83	394,83	100,00%
	36019A02600165	156,87	156,87	100,00%
	36019A02600166	2003,90	1376,99	68,72%
	36019A02600167	673,47	632,49	93,92%
	36019A02600168	286,25	104,91	36,65%
	36019A02600176	1371,05	1148,82	83,79%
	36019A02600177	1612,58	1310,38	81,26%
	36019A02600178	2785,12	441,96	15,87%
	36019A02600180	940,14	31,39	3,34%
	36019A02600181	4436,61	2331,61	52,55%
	36019A02600182	3847,54	2962,00	76,98%
	36019A02600183	1481,85	251,75	16,99%
	36019A02600185	1435,78	729,20	50,79%
	36019A02600186	661,88	58,20	8,79%
	36019A02600189	439,09	107,28	24,43%
	36019A02600197	962,65	249,40	25,91%
	36019A02600198	1195,58	421,81	35,28%
	36019A02600199	240,58	13,83	5,75%
	36019A02600201	846,08	846,08	100,00%
	36019A02600202	418,23	176,69	42,25%
	36019A02600203	1524,66	12,13	0,80%
	36019A02600388	3539,73	1348,44	38,09%
	36019A02600390	24039,98	11256,13	46,82%
	36019A02600394	687,82	81,95	11,91%
	36019A02600395	379,29	306,08	80,70%
	36019A02600396	319,45	278,48	87,17%
	36019A02600397	784,36	659,98	84,14%
	36019A02600398	288,74	285,01	98,71%
	36019A02600399	420,12	402,92	95,91%
	36019A02600400	498,16	47,72	9,58%
	36019A02600402	693,19	18,25	2,63%
	36019A02600404	15264,22	8773,27	57,48%
	36019A02600405	85080,76	1110,29	1,30%
	36019A02600411	26617,53	6864,48	25,79%

Plano Nº 0186A-0308	Referencia Catastral	Superficie (m²)	Superficie Afectada (m²)	Porcentaxe Afectada
	36019A02600440	492,58	489,80	99,44%
	36019A02600456	1275,84	641,60	50,29%
	36019A02600457	823,69	794,61	96,47%
	36019A02600463	14,05	14,05	100,00%
	36019A02700010	28240,44	1479,32	5,24%
	36019A02700030	7226,49	3398,67	47,03%
	36019A02700031	2750,41	739,23	26,88%
	36019A02700032	2819,24	2083,15	73,89%
	36019A02700034	2281,21	439,63	19,27%
	36019A02700037	3482,00	1367,48	39,27%
	36019A02700038	47669,07	4022,25	8,44%
	36019A02700040	46770,17	4270,31	9,13%
	36019A02700455	945,94	788,79	83,39%
	36019A02700459	1232,74	1128,67	91,56%
	36019A02900001	5004,79	2385,80	47,67%
	36019A02900002	2171,02	801,85	36,93%
	36019A02900003	566,14	509,84	90,05%
	36019A02900004	386,98	261,54	67,59%
	36019A02900005	541,70	402,46	74,30%
	36019A02900006	736,53	685,24	93,04%
	36019A02900007	682,14	649,54	95,22%
	36019A02900009	827,01	113,25	13,69%
	36019A02900014	404,46	277,30	68,56%
	36019A02900023	1127,80	1122,12	99,50%
	36019A02900024	361,73	298,90	82,63%
	36019A02900027	742,48	73,20	9,86%
	36019A02900029	736,41	38,29	5,20%
	36019A02900030	584,68	561,86	96,10%
	36019A02900031	574,12	462,98	80,64%
	36019A02900032	1057,22	919,31	86,96%
	36019A02900033	616,48	612,53	99,36%
	36019A02900034	255,63	255,63	100,00%
	36019A02900035	211,54	211,54	100,00%
	36019A02900036	2658,97	368,91	13,87%
	36019A02900039	3217,62	188,68	5,86%
	36019A02900040	2762,23	667,61	24,17%
	36019A02900041	2564,36	2300,60	89,71%
	36019A02900042	3854,07	3300,86	85,65%
	36019A02900043	207,51	200,14	96,45%
	36019A02900044	1759,76	39,95	2,27%
	36019A02900045	1185,06	71,19	6,01%
	36019A02900046	4889,97	2120,45	43,36%
	36019A02900049	661,46	253,71	38,36%
	36019A02900050	374,75	199,23	53,16%
	36019A02900051	106,35	106,35	100,00%

Plano Nº 0186A-0308	Referencia Catastral	Superficie (m²)	Superficie Afectada (m²)	Porcentaxe Afectada
	36019A02900052	844,60	610,11	72,24%
	36019A02900053	675,91	559,38	82,76%
	36019A02900054	220,44	84,62	38,39%
	36019A02900055	838,68	245,27	29,25%
	36019A02900058	260,80	200,06	76,71%
	36019A02900059	3013,79	1615,47	53,60%
	36019A02900060	573,70	429,24	74,82%
	36019A02900061	1032,95	1015,19	98,28%
	36019A02900062	3685,31	2622,66	71,17%
	36019A02900063	1385,38	1337,44	96,54%
	36019A02900065	1110,60	440,94	39,70%
	36019A02900066	304,30	131,10	43,08%
	36019A02900067	644,76	10,95	1,70%
	36019A02900093	944,91	78,65	8,32%
	36019A02900101	5027,63	2022,68	40,23%
	36019A02900102	6753,76	2909,81	43,08%
	36019A02900103	370,79	319,89	86,27%
	36019A02900104	460,42	443,47	96,32%
	36019A02900105	3942,03	800,93	20,32%
	36019A02900135	2635,56	186,72	7,08%
	36019A02900136	1573,75	1512,85	96,13%
	36019A02900151	26479,35	2306,35	8,71%
	36019A02900170	937,70	456,97	48,73%
	36019A02900171	7431,26	4872,87	65,57%
	36019A02900172	2018,26	545,00	27,00%
	36019A02900175	1644,47	464,83	28,27%
	36019A02900178	3922,59	861,55	21,96%
	36019A02900179	14880,35	3484,64	23,42%
	36019A02900192	1696,36	592,92	34,95%
	36019A02900193	1154,87	200,04	17,32%
	36019A02900198	139,17	107,73	77,41%
	36019A02900199	565,10	326,26	57,73%
	36019A02900200	267,69	267,69	100,00%
	36019A02900201	507,49	507,49	100,00%
	36019A02900202	703,13	703,13	100,00%
	36019A02900203	799,69	790,67	98,87%
	36019A02900204	1097,55	105,47	9,61%
	36019A02900205	363,82	70,81	19,46%
	36019A02900206	683,21	590,56	86,44%
	36019A02900207	598,59	458,44	76,59%
	36019A02900208	2317,74	1004,78	43,35%
	36019A02900211	1063,29	148,05	13,92%
	36019A02900212	1040,95	225,89	21,70%
	36019A02900213	2076,96	168,97	8,14%
	36019A02900238	992,79	77,82	7,84%

Plano Nº 0186A-0308	Referencia Catastral	Superficie (m²)	Superficie Afectada (m²)	Porcentaxe Afectada
	36019A02900239	619,21	442,17	71,41%
	36019A02900241	549,09	317,81	57,88%
	36019A02900242	558,27	530,23	94,98%
	36019A02900243	173,57	173,57	100,00%
	36019A02900244	158,44	158,44	100,00%
	36019A02900245	529,24	161,27	30,47%
	36019A02900246	1230,85	1181,04	95,95%
	36019A02900247	809,20	769,82	95,13%
	36019A02900248	786,79	416,41	52,92%
	36019A02900249	1013,10	209,52	20,68%
	36019A02900250	1260,85	91,72	7,27%
	36019A02900251	986,91	718,87	72,84%
	36019A02900253	1681,48	229,11	13,63%
	36019A02900254	755,76	629,22	83,26%
	36019A02900255	487,64	330,07	67,69%
	36019A02900256	282,30	282,30	100,00%
	36019A02900257	214,93	214,93	100,00%
	36019A02900258	1069,79	1069,79	100,00%
	36019A02900259	3226,10	3140,34	97,34%
	36019A02900260	3837,09	2092,55	54,53%
	36019A02900268	908,87	611,64	67,30%
	36019A02900269	1325,67	925,03	69,78%
	36019A02900270	812,10	561,31	69,12%
	36019A02900271	5341,57	3411,56	63,87%
	36019A02900272	1428,79	681,10	47,67%
	36019A02900273	1167,14	629,71	53,95%
	36019A02900274	912,82	885,74	97,03%
	36019A02900275	721,99	713,84	98,87%
	36019A02900276	1365,87	1064,43	77,93%
	36019A02900279	483,49	48,50	10,03%
	36019A02900280	276,78	55,62	20,10%
	36019A02900281	229,86	56,62	24,63%
	36019A02900282	325,40	108,34	33,29%
	36019A02900283	465,10	181,58	39,04%
	36019A02900284	499,70	236,54	47,34%
	36019A02900285	485,48	247,00	50,88%
	36019A02900286	403,07	179,36	44,50%
	36019A02900287	1425,42	354,61	24,88%
	36019A02900289	1208,02	287,58	23,81%
	36019A02900290	1517,00	1151,15	75,88%
	36019A02900291	2397,96	1434,29	59,81%
	36019A02900292	237,27	213,00	89,77%
	36019A02900293	936,79	622,29	66,43%
	36019A02900296	1364,09	490,39	35,95%
	36019A02900298	576,94	32,29	5,60%

Plano Nº 0186A-0308	Referencia Catastral	Superficie (m²)	Superficie Afectada (m²)	Porcentaxe Afectada
	36019A02900299	1490,08	634,18	42,56%
	36019A02900300	6002,54	5298,88	88,28%
	36019A02900301	1407,06	128,45	9,13%
	36019A02900302	160,11	160,11	100,00%
	36019A02900303	466,99	401,21	85,92%
	36019A02900304	3558,34	1064,75	29,92%
	36019A02900305	315,48	315,49	100,00%
	36019A02900306	476,62	387,67	81,34%
	36019A02900307	752,13	740,83	98,50%
	36019A02900308	678,76	678,76	100,00%
	36019A02900309	756,77	499,94	66,06%
	36019A02900311	720,19	674,98	93,72%
	36019A02900312	619,65	619,65	100,00%
	36019A02900313	308,05	170,53	55,36%
	36019A02900316	428,42	323,99	75,62%
	36019A02900317	1641,80	1568,56	95,54%
	36019A02900318	1198,57	890,45	74,29%
	36019A02900319	864,90	549,34	63,51%
	36019A02900320	4927,06	489,28	9,93%
	36019A02900325	1118,57	78,27	7,00%
	36019A02900344	1529,61	782,28	51,14%
	36019A02900345	462,82	462,82	100,00%
	36019A02900346	1737,44	937,86	53,98%
	36019A02900355	2351,45	188,41	8,01%
	36019A02900357	1154,10	567,73	49,19%
	36019A02900358	2960,81	1614,40	54,53%
	36019A02900359	1924,93	1730,87	89,92%
	36019A02900361	1604,64	49,02	3,05%
	36019A02900363	1087,19	1046,92	96,30%
	36019A02900364	1829,09	1650,97	90,26%
	36019A02900365	249,53	249,53	100,00%
	36019A02900366	267,80	200,47	74,86%
	36019A02900367	325,08	220,26	67,76%
	36019A02900368	613,38	613,38	100,00%
	36019A02900369	523,27	294,45	56,27%
	36019A02900370	588,48	588,48	100,00%
	36019A02900371	257,62	257,62	100,00%
	36019A02900372	946,52	692,86	73,20%
	36019A02900373	293,15	238,65	81,41%
	36019A02900374	509,30	509,30	100,00%
	36019A02900375	986,77	711,75	72,13%
	36019A02900382	518,88	27,99	5,39%
	36019A02900387	1044,50	323,13	30,94%
	36019A02900388	271,59	144,52	53,21%
	36019A02900389	355,49	202,37	56,93%

Plano Nº 0186A-0308	Referencia Catastral	Superficie (m²)	Superficie Afectada (m²)	Porcentaxe Afectada
	36019A02900390	454,92	358,61	78,83%
	36019A02900405	1406,90	301,23	21,41%
	36019A02900413	303,86	303,86	100,00%
	36019A02900414	528,06	485,04	91,85%
	36019A02900415	437,44	437,44	100,00%
	36019A02900416	494,06	33,74	6,83%
	36019A02900417	105,46	50,51	47,89%
	36019A02900428	923,40	173,00	18,74%
	36019A02900440	2151,56	1674,48	77,83%
	36019A02900441	1715,67	37,04	2,16%
	36019A02900445	1124,50	336,98	29,97%
	36019A02900455	608,84	44,80	7,36%
	36019A02900456	1093,58	375,44	34,33%
	36019A02900457	957,53	468,33	48,91%
	36019A02900458	948,08	500,68	52,81%
	36019A02900459	765,14	350,21	45,77%
	36019A02900566	517120,09	20345,70	3,93%
	36019A02900568	1690691,64	4254,53	0,25%
	36019A02900612	120638,84	5454,58	4,52%
	36019A02900620	1121,95	47,29	4,22%
	36019A02900626	623,21	130,34	20,91%
	36019A02900629	300,14	33,95	11,31%
	36019A02900638	61,22	24,10	39,36%
	36019A02900639	62,51	23,63	37,81%
	36019A02900655	1440,73	1012,03	70,24%
	36019A02900656	3753,63	2092,88	55,76%
	36019A02900657	7017,70	6042,23	86,10%
	36019A02900658	415,30	102,19	24,61%
	36019A02900659	4467,37	995,90	22,29%
	36019A03000020	45750,69	1305,12	2,85%

Plano Nº 0186A-0407	Referencia Catastral	Superficie (m²)	Superficie Afectada (m²)	Porcentaxe Afectada
	36019A03000068	6359,28	2988,02	46,99%
	36019A03000108	4942457,88	17504,94	0,35%
	36019A03000124	2351,04	48,96	2,08%
	36019A03000125	15773,85	7142,25	45,28%
	36019A03000126	1933,55	1141,39	59,03%
	36019A03000129	7432,99	227,78	3,06%
	36019A03000130	4596,38	3362,90	73,16%
	36019A03000140	6308,83	4985,30	79,02%
	36019A03000141	51285,12	522,38	1,02%
	36019A03000144	20077,00	1273,99	6,35%

Plano Nº 0186A-0408	Referencia Catastral	Superficie (m²)	Superficie Afectada (m²)	Porcentaxe Afectada
	36019A02800001	2343,24	1756,99	74,98%
	36019A02800002	1781,37	1439,42	80,80%
	36019A02800003	1382,42	1212,21	87,69%
	36019A02800005	299,14	288,12	96,32%
	36019A02800006	1939,92	326,69	16,84%
	36019A02800007	1144,24	1144,24	100,00%
	36019A02800008	1213,70	1175,85	96,88%
	36019A02800009	547,51	494,31	90,28%
	36019A02800010	294,52	85,99	29,20%
	36019A02800028	297823,48	1017,56	0,34%
	36019A02800031	1135852,24	234,35	0,02%
	36019A02800298	528,43	521,72	98,73%
	36019A02800299	626,20	360,67	57,60%
	36019A02900568	1690691,64	4254,53	0,25%
	36019A02900569	24096,39	1486,66	6,17%
	36019A02900570	8654,76	6478,21	74,85%
	36019A02900571	1570,63	980,73	62,44%
	36019A02900574	1034,97	42,95	4,15%
	36019A02900575	3412,53	1516,96	44,45%
	36019A02900576	659,94	659,94	100,00%
	36019A02900577	2987,13	2404,54	80,50%
	36019A02900578	401,72	281,66	70,11%
	36019A02900579	109,27	109,27	100,00%
	36019A02900580	843,45	636,18	75,43%
	36019A02900581	407,46	407,46	100,00%
	36019A02900582	3350,96	753,70	22,49%
	36019A02900594	2268,73	270,44	11,92%
	36019A02900612	120638,84	5454,58	4,52%
	36019A02900649	710,27	110,09	15,50%
	36019A02900653	353,01	353,01	100,00%
	36019A02900654	1118,28	356,57	31,89%
	36019A03000020	45750,69	1305,12	2,85%
	36019A03000045	3545,67	451,80	12,74%
	36019A03000046	3359,40	2765,43	82,32%
	36019A03000047	174,34	92,32	52,95%
	36019A03000050	310,72	242,02	77,89%
	36019A03000051	202,85	186,76	92,07%
	36019A03000052	586,44	546,56	93,20%
	36019A03000053	450,38	450,38	100,00%
	36019A03000054	692,28	395,18	57,08%
	36019A03000055	3854,24	170,01	4,41%
	36019A03000060	3077,43	2324,20	75,52%
	36019A03000063	956,21	222,69	23,29%
	36019A03000064	1091,67	1091,67	100,00%
	36019A03000065	6570,46	3165,57	48,18%

Plano Nº 0186A-0408	Referencia Catastral	Superficie (m²)	Superficie Afectada (m²)	Porcentaxe Afectada
	36019A03000067	4427,09	2522,48	56,98%
	36019A03000068	6359,28	2988,02	46,99%
	36019A03000073	472,46	21,19	4,49%
	36019A03000108	4942457,88	17504,94	0,35%
	36019A03000125	15773,85	7142,25	45,28%
	36019A03000126	1933,55	1141,39	59,03%
	36019A03000127	1502,79	541,62	36,04%
	36019A03000128	1379,28	338,14	24,52%
	36019A03000130	4596,38	3362,90	73,16%
	36019A03000131	3618,77	2536,14	70,08%
	36019A03000132	1055,60	358,99	34,01%
	36019A03000133	2230,21	1919,07	86,05%
	36019A03000134	3990,60	3298,97	82,67%
	36019A03000135	562,29	351,07	62,44%
	36019A03000136	709,02	660,47	93,15%
	36019A03000137	272,92	272,92	100,00%
	36019A03000138	313,48	313,05	99,86%
	36019A03000139	2598,55	1611,63	62,02%
	36019A03000140	6308,83	4985,30	79,02%
	36019A03000144	20077,00	1273,99	6,35%
	36019A03000146	1513,72	666,96	44,06%
	36019A03000147	7315,47	3364,21	45,99%
	36019A03000148	434,08	179,37	41,32%
	36019A03000168	2812,98	1006,02	35,76%
	36019A03000169	878,49	176,78	20,12%
	36019A03000172	10791,07	7236,65	67,06%
	36019A03000174	602,28	272,46	45,24%
	36019A03000175	631,48	202,24	32,03%
	36019A03000176	198,41	151,78	76,50%
	36019A03000177	311,56	311,56	100,00%
	36019A03000178	872,19	792,02	90,81%
	36019A03000179	1874,75	1020,81	54,45%
	36019A03000180	3479,93	2847,52	81,83%
	36019A03000181	799,19	707,28	88,50%
	36019A03000182	1693,72	1632,36	96,38%
	36019A03000183	1722,52	1648,10	95,68%
	36019A03000184	1586,64	1260,58	79,45%
	36019A03000185	120,47	120,47	100,00%
	36019A03000186	540,63	540,63	100,00%
	36019A03000187	485,64	485,64	100,00%
	36019A03000188	1337,18	1329,99	99,46%
	36019A03000190	2352,53	142,31	6,05%
	36019A03000191	1505,05	303,91	20,19%
	36019A03000193	2159,60	677,18	31,36%
	36019A03000194	328,70	260,22	79,17%

Plano Nº 0186A-0408	Referencia Catastral	Superficie (m²)	Superficie Afectada (m²)	Porcentaxe Afectada
	36019A03000195	1031,54	973,80	94,40%
	36019A03000196	248,61	248,61	100,00%
	36019A03000197	233,19	233,19	100,00%
	36019A03000198	171,97	171,97	100,00%
	36019A03000199	738,21	340,13	46,07%
	36019A03000200	620,53	393,17	63,36%
	36019A03000206	1711,37	11,61	0,68%
	36019A03000207	656,66	134,40	20,47%
	36019A03000208	895,54	869,84	97,13%
	36019A03000209	96,50	96,50	100,00%
	36019A03000210	483,39	415,41	85,94%
	36019A03000211	434,31	17,10	3,94%
	36019A03000213	453,30	74,48	16,43%
	36019A03000214	729,81	500,07	68,52%
	36019A03000215	466,92	452,32	96,87%
	36019A03000217	1035,79	694,98	67,10%
	36019A03000218	947,95	942,55	99,43%
	36019A03000219	1729,03	948,48	54,86%
	36019A03000220	310,15	217,52	70,13%
	36019A03000221	696,07	106,03	15,23%
	36019A03000222	1250,47	266,73	21,33%
	36019A03000223	373,23	373,23	100,00%
	36019A03000224	2019,78	557,11	27,58%
	36019A03000225	255,59	185,72	72,66%
	36019A03000227	537,69	458,42	85,26%
	36019A03000228	339,71	339,72	100,00%
	36019A03000229	179,20	179,20	100,00%
	36019A03000230	656,23	55,21	8,41%
	36019A03000234	827,93	389,51	47,05%
	36019A03000235	334,69	145,13	43,36%
	36019A03000242	1453,36	393,88	27,10%
	36019A03000243	510,41	510,41	100,00%
	36019A03000244	223,82	223,82	100,00%
	36019A03000245	2262,54	1148,61	50,77%
	36019A03000246	564,85	463,32	82,02%
	36019A03000247	1457,80	1073,14	73,61%
	36019A03000248	177,41	98,91	55,75%
	36019A03000251	414,60	74,02	17,85%
	36019A03000252	738,50	738,50	100,00%
	36019A03000253	422,09	422,09	100,00%
	36019A03000254	408,31	371,02	90,87%
	36019A03000255	1925,37	920,85	47,83%
	36019A03000264	4627,56	1343,47	29,03%
	36019A03000266	2481,78	2086,26	84,06%
	36019A03000267	1089,22	892,48	81,94%

Plano Nº 0186A-0408	Referencia Catastral	Superficie (m²)	Superficie Afectada (m²)	Porcentaxe Afectada
	36019A03000268	893,97	847,87	94,84%
	36019A03000269	1653,33	28,83	1,74%
	36019A03000270	3182,29	239,99	7,54%
	36019A03000271	1938,42	147,64	7,62%
	36019A03000272	565,41	341,19	60,34%
	36019A03000273	1855,25	1055,90	56,91%
	36019A03000274	664,41	583,62	87,84%
	36019A03000275	992,45	99,95	10,07%
	36019A03000276	1772,25	1681,32	94,87%
	36019A03000277	2208,65	528,88	23,95%
	36019A03000278	1679,34	1393,59	82,98%
	36019A03000279	1319,13	331,98	25,17%
	36019A03000283	1706,22	214,61	12,58%
	36019A03000285	5805,88	2794,78	48,14%
	36019A03000286	248,34	139,61	56,22%
	36019A03000287	3302,13	1907,30	57,76%
	36019A03000288	23684,10	6694,08	28,26%
	36019A03000298	818,11	811,52	99,20%
	36019A03000299	416,29	415,60	99,83%
	36019A03000300	334,89	314,71	93,97%
	36019A03000301	307,07	256,22	83,44%
	36019A03000302	185,81	116,37	62,63%
	36019A03000307	525,14	10,23	1,95%
	36019A03000308	1721,06	1721,06	100,00%
	36019A03000309	9353,59	931,37	9,96%
	36019A03000315	2212,48	410,18	18,54%
	36019A03000316	5246,93	164,09	3,13%
	36019A03000317	177,67	79,14	44,54%
	36019A03000318	697,83	679,28	97,34%
	36019A03000319	493,73	465,26	94,23%
	36019A03000320	1026,36	917,09	89,35%
	36019A03000321	441,27	380,72	86,28%
	36019A03000322	1017,83	672,83	66,10%
	36019A03000323	1082,57	213,54	19,72%
	36019A03000327	506,48	15,30	3,02%
	36019A03000334	708,86	98,36	13,88%
	36019A03000335	979,12	685,51	70,01%
	36019A03000336	1112,26	1064,61	95,72%
	36019A03000337	481,57	315,42	65,50%
	36019A03000338	411,60	257,44	62,55%
	36019A03000341	1057,75	140,89	13,32%
	36019A03000347	2668,58	26,61	1,00%
	36019A03000349	2109,43	187,70	8,90%
	36019A03000352	10637,87	3377,56	31,75%
	36019A03000353	6029,61	1808,49	29,99%

Plano Nº 0186A-0408	Referencia Catastral	Superficie (m²)	Superficie Afectada (m²)	Porcentaxe Afectada
	36019A03000357	2032,63	395,98	19,48%
	36019A03000358	2792,05	1224,40	43,85%
	36019A03000359	1973,12	1219,30	61,80%
	36019A03000360	63,71	63,71	100,00%
	36019A03000361	2544,53	138,17	5,43%
	36019A03000370	3335,24	2101,74	63,02%
	36019A03000371	536,35	456,54	85,12%
	36019A03000372	963,28	845,67	87,79%
	36019A03000373	2249,08	1902,23	84,58%
	36019A03000374	2145,48	91,90	4,28%
	36019A03000381	1082,80	1077,76	99,53%
	36019A03000382	960,28	931,50	97,00%
	36019A03000383	3502,23	936,52	26,74%
	36019A03000384	2685,64	2078,96	77,41%
	36019A03000385	250,14	250,13	100,00%
	36019A03000386	65,37	65,20	99,74%
	36019A03000387	3978,19	907,63	22,82%
	36019A03000391	1105,97	1105,97	100,00%
	36019A03000392	646,82	634,68	98,12%
	36019A03000393	309,19	308,74	99,85%
	36019A03000394	996,15	123,06	12,35%
	36019A03000396	390,63	35,41	9,06%
	36019A03000397	1868,82	3,91	0,21%
	36019A03000398	3499,25	2344,97	67,01%
	36019A03000399	302,01	302,01	100,00%
	36019A03000400	624,47	489,18	78,34%
	36019A03000401	1406,75	1117,39	79,43%
	36019A03000402	769,93	170,78	22,18%
	36019A03000404	2151,04	313,09	14,56%
	36019A03000405	3749,53	1014,08	27,05%
	36019A03000406	4189,46	2681,33	64,00%
	36019A03000407	670,75	670,75	100,00%
	36019A03000415	3621,95	32,83	0,91%
	36019A03000417	621,40	262,09	42,18%
	36019A03000418	3345,97	3327,31	99,44%
	36019A03000419	965,87	630,28	65,26%
	36019A03000420	1179,22	1176,79	99,79%
	36019A03000421	1042,50	1042,50	100,00%
	36019A03000431	678,15	511,67	75,45%
	36019A03000433	367,51	310,26	84,42%
	36019A03000434	127,71	127,71	100,00%
	36019A03000435	2975,03	699,44	23,51%
	36019A03000436	731,59	731,59	100,00%
	36019A03000437	545,85	499,05	91,43%
	36019A03000438	169,51	169,28	99,86%

Plano Nº 0186A-0408	Referencia Catastral	Superficie (m²)	Superficie Afectada (m²)	Porcentaxe Afectada
	36019A03000439	400,02	300,38	75,09%
	36019A03000440	2515,95	1407,32	55,94%
	36019A03000444	4155,61	3492,29	84,04%
	36019A03000445	5211,41	564,03	10,82%
	36019A03000494	3038,30	28,58	0,94%
	36019A03000495	1570,80	53,48	3,40%
	36019A03000496	2519,11	1804,21	71,62%
	36019A03000498	1042,14	790,47	75,85%
	36019A03000499	597,37	57,49	9,62%
	36019A03000500	504,22	304,09	60,31%
	36019A03000501	407,22	407,22	100,00%
	36019A03000502	143,11	143,11	100,00%
	36019A03000503	289,65	220,47	76,12%
	36019A03000505	238,05	218,18	91,65%
	36019A03000506	279,47	260,68	93,28%
	36019A03000507	469,18	277,14	59,07%
	36019A03000509	2461,13	820,74	33,35%
	36019A03000510	1782,57	746,65	41,89%
	36019A03000511	452,46	452,46	100,00%
	36019A03000512	501,63	74,29	14,81%
	36019A03000514	115,19	115,19	100,00%
	36019A03000515	71,85	71,85	100,00%
	36019A03000516	294,63	294,63	100,00%
	36019A03000517	284,93	284,93	100,00%
	36019A03000518	960,60	408,98	42,58%
	36019A03000519	466,78	235,47	50,45%
	36019A03000520	446,89	197,83	44,27%
	36019A03000521	988,19	706,86	71,53%
	36019A03000522	83,43	83,43	100,00%
	36019A03000523	163,44	163,44	100,00%
	36019A03000524	139,13	139,13	100,00%
	36019A03000525	73,26	73,26	100,00%
	36019A03000526	94,24	94,24	100,00%
	36019A03000527	138,81	138,81	100,00%
	36019A03000528	319,14	319,14	100,00%
	36019A03000529	274,34	274,34	100,00%
	36019A03000530	266,45	102,54	38,48%
	36019A03000531	314,94	314,93	100,00%
	36019A03000532	853,77	657,73	77,04%
	36019A03000533	63,78	15,65	24,54%
	36019A03000543	563,19	562,80	99,93%
	36019A03000544	768,20	727,51	94,70%
	36019A03000545	230,36	230,36	100,00%
	36019A03000546	309,37	93,44	30,20%
	36019A03000548	2073,08	759,91	36,66%

Plano Nº 0186A-0408	Referencia Catastral	Superficie (m²)	Superficie Afectada (m²)	Porcentaxe Afectada
	36019A03000550	696,51	605,44	86,93%
	36019A03000551	149,52	113,57	75,96%
	36019A03000552	140,07	98,61	70,40%
	36019A03000553	3054,74	1770,83	57,97%
	36019A03000555	153,06	87,49	57,16%
	36019A03000556	140,72	140,72	100,00%
	36019A03000557	65,04	65,04	100,00%
	36019A03000558	93,81	93,81	100,00%
	36019A03000559	1476,90	992,78	67,22%
	36019A03000565	656,29	323,76	49,33%
	36019A03000566	254,36	253,96	99,84%
	36019A03000567	178,28	178,28	100,00%
	36019A03000568	241,66	237,63	98,34%
	36019A03000569	495,33	495,33	100,00%
	36019A03000570	272,02	272,02	100,00%
	36019A03000571	486,67	486,67	100,00%
	36019A03000572	555,14	518,37	93,38%
	36019A03000573	382,57	324,61	84,85%
	36019A03000574	324,38	273,52	84,32%
	36019A03000575	1365,97	1326,30	97,10%
	36019A03000576	1594,08	1502,15	94,23%
	36019A03000577	471,18	385,26	81,77%
	36019A03000578	4419,03	2440,79	55,23%
	36019A03000586	326,81	262,51	80,32%
	36019A03000587	471,23	468,03	99,32%
	36019A03000588	132,14	132,14	100,00%
	36019A03000589	563,33	563,33	100,00%
	36019A03000590	813,39	813,39	100,00%
	36019A03000591	563,72	416,97	73,97%
	36019A03000592	1893,70	545,29	28,79%
	36019A03000593	22820,90	2231,31	9,78%
	36019A03000594	15984,22	2781,73	17,40%
	36019A03000595	354,32	329,54	93,01%
	36019A03000596	1212,49	499,55	41,20%
	36019A03000597	1476,02	27,27	1,85%
	36019A03000598	821,36	534,90	65,12%
	36019A03000599	968,32	67,92	7,01%
	36019A03000602	2896,06	357,87	12,36%
	36019A03000604	1921,13	331,16	17,24%
	36019A03000605	1094,42	1045,71	95,55%
	36019A03000606	496,73	496,73	100,00%
	36019A03000607	699,12	492,48	70,44%
	36019A03000608	848,63	768,93	90,61%
	36019A03000609	371,01	371,01	100,00%
	36019A03000610	1343,21	1195,96	89,04%

Plano Nº 0186A-0408	Referencia Catastral	Superficie (m²)	Superficie Afectada (m²)	Porcentaxe Afectada
	36019A03000611	1684,59	1611,02	95,63%
	36019A03000612	882,24	163,02	18,48%
	36019A03000613	674,07	97,64	14,48%
	36019A03000635	1480,67	103,84	7,01%
	36019A03000636	3859,76	750,05	19,43%
	36019A03000654	536,68	31,05	5,79%
	36019A03000688	714,25	21,73	3,04%
	36019A03000694	483,97	94,18	19,46%
	36019A03000696	9634,61	181,07	1,88%
	36019A03000702	287,13	287,13	100,00%
	36019A03000706	23635,89	3049,69	12,90%
	36019A03000707	714,39	704,66	98,64%
	36019A03000708	10306,41	1880,64	18,25%
	36019A03000709	178,33	178,33	100,00%
	36019A03000710	181,78	181,78	100,00%
	36019A03000713	709,63	54,57	7,69%
	36019A03000714	147,76	122,55	82,94%
	36019A03000715	188,74	69,31	36,72%
	36019A03000716	225,73	22,41	9,93%
	36019A03000718	55545,77	16609,75	29,90%
	36019A03000719	2412,27	1249,78	51,81%
	36019A03000720	638,00	79,09	12,40%
	36019A03000723	257,82	257,82	100,00%
	36019A03000724	321,29	88,08	27,42%
	36019A03000742	390,92	250,48	64,07%
	36019A03000748	1180,05	435,21	36,88%
	36019A03000750	487,96	487,96	100,00%
	36019A03000763	408,79	239,62	58,62%
	36019A03000776	1991,49	710,82	35,69%
	36019A03000778	26,94	26,94	100,00%
	36019A03000781	573,43	316,81	55,25%
	36019A03000782	779,16	662,03	84,97%
	36019A03000787	4887,01	786,52	16,09%
	36019A03000788	380,64	119,27	31,33%

Plano Nº 0224A-0101	Referencia Catastral	Superficie (m²)	Superficie Afectada (m²)	Porcentaxe Afectada
	36019A00100094	65727,39	5918,27	9,00%
	36019A00100100	65049,59	22,20	0,03%
	36019A00100104	964,11	416,12	43,16%
	36019A00100105	2222,04	1591,44	71,62%
	36019A00100153	8908,64	962,77	10,81%
	36019A00100154	6151,73	4605,00	74,86%
	36019A00100155	4265,07	1427,18	33,46%
	36019A00100156	2244,74	901,02	40,14%
	36019A00100163	17979,99	3680,54	20,47%
	36019A00100164	347,95	330,99	95,13%
	36019A00100165	2892,42	50,29	1,74%
	36019A00100166	1127,18	904,12	80,21%
	36019A00100167	2803,87	2658,30	94,81%
	36019A00100171	3183,79	1701,03	53,43%
	36019A00100172	2337,80	559,00	23,91%
	36019A00100174	2610,63	334,69	12,82%
	36019A00100175	36156,63	17337,53	47,95%
	36019A00100177	2337,13	1443,13	61,75%
	36019A00100178	2040,11	106,26	5,21%
	36019A00100211	1570,78	630,23	40,12%
	36019A00100214	2886,46	1886,82	65,37%
	36019A00100223	2352,16	308,42	13,11%
	36019A00100225	3967,98	2005,73	50,55%
	36019A00100229	611,37	357,50	58,48%
	36019A00100230	424,06	407,35	96,06%
	36019A00100231	474,39	443,59	93,51%
	36019A00100235	3618,03	1920,06	53,07%
	36019A00100238	139,98	39,09	27,92%
	36019A00100239	477,24	469,39	98,35%
	36019A00100240	1477,14	112,82	7,64%
	36019A00100244	586,71	27,93	4,76%
	36019A00100245	519,78	284,15	54,67%
	36019A00100246	690,49	690,49	100,00%
	36019A00100247	223,23	223,23	100,00%
	36019A00100248	245,34	245,34	100,00%
	36019A00100249	579,30	579,30	100,00%
	36019A00100250	399,40	399,40	100,00%
	36019A00100251	386,66	386,66	100,00%
	36019A00100252	500,98	500,64	99,93%
	36019A00100253	713,15	220,62	30,94%
	36019A00100254	195,39	193,56	99,06%
	36019A00100255	809,90	809,90	100,00%
	36019A00100256	119,30	119,30	100,00%
	36019A00100257	415,64	415,64	100,00%
	36019A00100258	1492,26	1219,20	81,70%

Plano Nº 0224A-0101	Referencia Catastral	Superficie (m²)	Superficie Afectada (m²)	Porcentaxe Afectada
	36019A00100259	685,65	398,58	58,13%
	36019A00100262	988,13	21,23	2,15%
	36019A00100263	3407,00	3010,60	88,37%
	36019A00100265	5791,85	973,75	16,81%
	36019A00100271	936,56	909,96	97,16%
	36019A00100272	366,94	186,01	50,69%
	36019A00100273	218,85	21,83	9,98%
	36019A00100274	332,78	224,00	67,31%
	36019A00100276	568,57	25,58	4,50%
	36019A00100277	326,06	326,06	100,00%
	36019A00100278	404,37	402,56	99,55%
	36019A00100279	295,92	122,85	41,51%
	36019A00100280	437,96	437,56	99,91%
	36019A00100281	55,38	5,59	10,09%
	36019A00100283	967,20	358,87	37,10%
	36019A00100284	611,19	199,25	32,60%
	36019A00100285	562,46	171,10	30,42%
	36019A00100287	399,89	39,03	9,76%
	36019A00100290	311,36	289,43	92,96%
	36019A00100291	1560,53	684,31	43,85%
	36019A00100292	255,79	255,79	100,00%
	36019A00100293	451,24	134,57	29,82%
	36019A00100294	1260,64	1014,27	80,46%
	36019A00100295	300,22	47,26	15,74%
	36019A00100299	2490,68	16,35	0,66%
	36019A00100300	941,64	399,32	42,41%
	36019A00100301	881,93	383,71	43,51%
	36019A00100302	434,55	397,94	91,58%
	36019A00100303	457,92	160,81	35,12%
	36019A00100305	737,08	737,08	100,00%
	36019A00100306	214,43	214,43	100,00%
	36019A00100307	212,38	212,39	100,00%
	36019A00100308	215,09	215,09	100,00%
	36019A00100309	2195,08	1279,39	58,28%
	36019A00100315	743,64	97,15	13,06%
	36019A00100316	577,75	52,68	9,12%
	36019A00100317	2704,61	1782,91	65,92%
	36019A00100318	907,26	53,57	5,90%
	36019A00100320	1627,39	176,79	10,86%
	36019A00100321	2260,22	2240,28	99,12%
	36019A00100322	3949,11	2904,38	73,55%
	36019A00100323	5783,72	4156,47	71,86%
	36019A00100324	1205,11	987,40	81,93%
	36019A00100325	519,43	173,88	33,48%
	36019A00100326	1535,59	1012,79	65,95%

Plano Nº 0224A-0101	Referencia Catastral	Superficie (m²)	Superficie Afectada (m²)	Porcentaxe Afectada
	36019A00100327	1175,78	743,05	63,20%
	36019A00100328	3065,23	1729,18	56,41%
	36019A00100329	2339,18	1173,14	50,15%
	36019A00100330	2213,74	983,87	44,44%
	36019A00100331	2502,35	1176,78	47,03%
	36019A00100332	5897,56	2874,44	48,74%
	36019A00100333	3732,37	2383,48	63,86%
	36019A00100334	1574,50	987,28	62,70%
	36019A00100336	2284,41	2112,56	92,48%
	36019A00100337	190,12	190,12	100,00%
	36019A00100338	67,78	67,78	100,00%
	36019A00100340	4785,98	1142,20	23,87%
	36019A00100376	1675,16	324,70	19,38%
	36019A00100377	2194,68	470,97	21,46%
	36019A00100378	465,02	265,53	57,10%
	36019A00100379	2219,02	359,14	16,18%
	36019A00100380	877,24	582,50	66,40%
	36019A00100461	2513,62	551,64	21,95%
	36019A00100462	1761,79	842,23	47,81%
	36019A00100463	1523,43	276,26	18,13%
	36019A00100481	140,46	47,98	34,16%
	36019A00100482	454,32	285,48	62,84%
	36019A00100483	1576,76	1241,34	78,73%
	36019A00100484	1395,73	1192,58	85,45%
	36019A00100487	1061,05	1004,06	94,63%
	36019A00300457	2367,24	679,41	28,70%
	36019A00300466	814,91	7,50	0,92%
	36019A00300525	2104,20	35,23	1,67%
	36019A00300530	5468,53	168,86	3,09%
	36019A00300531	1234,63	793,74	64,29%
	36019A00300533	1765,25	1490,17	84,42%
	36019A00300534	1354,49	1240,33	91,57%
	36019A00300536	1788,80	1396,24	78,05%
	36019A00300537	4023,04	3618,46	89,94%
	36019A00300538	8170,17	4583,04	56,09%
	36019A00400103	3450,29	938,15	27,19%
	36019A00400107	597,91	588,51	98,43%
	36019A00400108	1839,11	677,42	36,83%
	36019A00400109	389,00	361,15	92,84%
	36019A00400110	347,19	296,75	85,47%
	36019A00400111	275,34	268,32	97,45%
	36019A00400112	60,52	60,52	100,00%
	36019A00400113	127,66	127,66	100,00%
	36019A00400114	283,56	18,48	6,52%
	36019A00400115	422,34	28,49	6,75%

Plano Nº 0224A-0101	Referencia Catastral	Superficie (m²)	Superficie Afectada (m²)	Porcentaxe Afectada
	36019A00400116	499,89	28,45	5,69%
	36019A00400164	11603,12	7194,23	62,00%
	36019A00400203	6242,32	170,03	2,72%
	36019A00400204	415,27	227,68	54,83%
	36019A00400247	44054,08	6590,38	14,96%
	36019A00400330	516,93	112,88	21,84%
	36019A00400426	669,78	164,80	24,60%
	36019A00400597	702,77	62,10	8,84%
	36019A00400606	2148,65	239,03	11,12%
	36019A00500013	4485,43	727,07	16,21%
	36019A00500016	195,57	195,57	100,00%
	36019A00500017	296,54	119,40	40,26%
	36019A00500019	630,73	458,57	72,70%
	36019A00500020	452,06	329,20	72,82%
	36019A00500021	494,68	309,25	62,52%
	36019A00500022	62,15	41,60	66,93%
	36019A00500023	104,17	63,55	61,00%
	36019A00500024	80,07	55,78	69,67%
	36019A00500025	462,58	266,59	57,63%
	36019A00500026	388,89	161,33	41,48%
	36019A00500027	141,24	48,51	34,35%
	36019A00500028	468,11	210,21	44,90%
	36019A00500029	142,76	63,42	44,42%
	36019A00500033	2070,65	598,52	28,90%
	36019A00500034	114,46	81,48	71,19%
	36019A00500035	2301,85	2261,21	98,23%
	36019A00500036	337,31	337,31	100,00%
	36019A00500037	3791,56	2641,36	69,66%
	36019A00500038	688,50	597,43	86,77%
	36019A00500039	385,13	385,13	100,00%
	36019A00500040	377,80	377,24	99,85%
	36019A00500041	139,10	139,10	100,00%
	36019A00500042	66,33	66,33	100,00%
	36019A00500043	310,31	309,38	99,70%
	36019A00500044	165,99	165,99	100,00%
	36019A00500045	147,92	147,92	100,00%
	36019A00500046	512,95	512,95	100,00%
	36019A00500047	319,42	171,90	53,82%
	36019A00500048	500,28	78,48	15,69%
	36019A00500049	1435,46	274,16	19,10%
	36019A00500051	467,61	467,61	100,00%
	36019A00500052	620,18	504,38	81,33%
	36019A00500053	457,15	447,48	97,89%
	36019A00500054	1008,46	856,57	84,94%
	36019A00500055	563,74	563,74	100,00%

Plano Nº 0224A-0101	Referencia Catastral	Superficie (m²)	Superficie Afectada (m²)	Porcentaxe Afectada
	36019A00500056	1428,23	275,77	19,31%
	36019A00500057	214,54	214,54	100,00%
	36019A00500058	150,71	150,71	100,00%
	36019A00500059	235,58	235,58	100,00%
	36019A00500060	214,99	214,99	100,00%
	36019A00500061	255,63	255,63	100,00%
	36019A00500062	222,46	222,46	100,00%
	36019A00500063	363,88	285,83	78,55%
	36019A00500064	319,02	319,02	100,00%
	36019A00500065	128,13	128,13	100,00%
	36019A00500066	108,34	108,34	100,00%
	36019A00500067	199,30	176,52	88,57%
	36019A00500068	538,10	385,40	71,62%
	36019A00500069	177,40	124,44	70,15%
	36019A00500070	98,95	8,16	8,24%
	36019A00500071	104,57	104,57	100,00%
	36019A00500072	615,35	591,16	96,07%
	36019A00500073	521,20	489,17	93,86%
	36019A00500074	384,58	384,58	100,00%
	36019A00500075	329,66	329,65	100,00%
	36019A00500076	239,63	239,63	100,00%
	36019A00500077	176,12	176,12	100,00%
	36019A00500078	565,12	503,94	89,17%
	36019A00500079	1671,63	310,59	18,58%
	36019A00500080	310,80	71,38	22,97%
	36019A00500081	408,28	8,69	2,13%
	36019A00500082	745,86	745,86	100,00%
	36019A00500083	617,21	617,21	100,00%
	36019A00500084	311,67	311,67	100,00%
	36019A00500085	510,07	510,04	99,99%
	36019A00500086	343,92	72,04	20,95%
	36019A00500088	1975,87	297,13	15,04%
	36019A00500098	1212,54	191,10	15,76%
	36019A00500100	2561,98	1784,50	69,65%
	36019A00500101	688,23	446,81	64,92%
	36019A00500102	45,52	45,52	100,00%
	36019A00500103	353,87	159,04	44,94%
	36019A00500104	325,19	189,09	58,15%
	36019A00500105	146,12	146,12	100,00%
	36019A00500106	619,90	527,94	85,17%
	36019A00500107	1508,97	1322,28	87,63%
	36019A00500108	148,73	74,00	49,76%
	36019A00500109	425,62	425,62	100,00%
	36019A00500110	1330,93	1246,88	93,68%
	36019A00500111	664,72	641,75	96,54%

Plano Nº 0224A-0101	Referencia Catastral	Superficie (m²)	Superficie Afectada (m²)	Porcentaxe Afectada
	36019A00500116	1779,43	850,72	47,81%
	36019A00500119	8538,80	3747,15	43,88%
	36019A00500120	1243,55	1097,71	88,27%
	36019A00500121	633,90	535,71	84,51%
	36019A00500122	433,97	166,47	38,36%
	36019A00500123	460,21	202,21	43,94%
	36019A00500124	230,38	202,50	87,90%
	36019A00500125	17018,28	1231,15	7,23%
	36019A00500300	185066,07	3341,71	1,81%
	36019A00500673	183,66	183,66	100,00%
	36019A00500678	2186,78	546,01	24,97%
	36019A00500679	90,42	90,42	100,00%
	36019A00500681	201,16	201,16	100,00%
	36019A00600001	79184,12	6694,82	8,45%
	36019A00600006	1465,67	884,85	60,37%
	36019A00600007	386,15	386,15	100,00%
	36019A00600008	300,04	300,04	100,00%
	36019A00600009	805,30	222,18	27,59%
	36019A00600010	1150,37	604,88	52,58%
	36019A00600011	1201,94	747,40	62,18%
	36019A00600012	701,71	289,85	41,31%
	36019A00600013	215,73	214,55	99,45%
	36019A00600014	205,45	205,45	100,00%
	36019A00600015	379,03	379,03	100,00%
	36019A00600016	233,05	233,05	100,00%
	36019A00600017	19075,73	1051,09	5,51%
	36019A00600049	1588,90	153,45	9,66%
	36019A00600051	484,65	429,97	88,72%
	36019A00600052	760,14	760,14	100,00%
	36019A00600053	521,17	521,17	100,00%
	36019A00600054	386,87	386,87	100,00%
	36019A00600055	217,98	217,98	100,00%
	36019A00600056	545,31	425,02	77,94%
	36019A00600057	372,34	69,18	18,58%
	36019A00600059	503,66	66,60	13,22%
	36019A00600060	1892,48	376,83	19,91%
	36019A00600063	469,74	3,78	0,80%
	36019A00600064	578,65	578,65	100,00%
	36019A00600065	253,66	253,66	100,00%
	36019A00600066	316,56	301,77	95,33%
	36019A00600067	252,52	250,83	99,33%
	36019A00600068	773,42	773,42	100,00%
	36019A00600069	221,98	172,82	77,85%
	36019A00600070	161,35	35,87	22,23%
	36019A00600073	594,03	500,09	84,18%

Plano Nº 0224A-0101	Referencia Catastral	Superficie (m²)	Superficie Afectada (m²)	Porcentaxe Afectada
	36019A00600074	147,47	139,83	94,81%
	36019A00600075	182,49	182,49	100,00%
	36019A00600076	246,72	178,61	72,39%
	36019A00600079	1172,78	17,84	1,52%
	36019A00600130	2691,34	507,06	18,84%
	36019A00600131	118,18	98,01	82,93%
	36019A00600132	116,67	74,40	63,77%
	36019A00600133	101,93	24,00	23,54%
	36019A00700221	21794,02	1203,86	5,52%
	36019A00700230	629,64	86,19	13,69%
	36019A00700307	27997,87	9101,93	32,51%
	36019A00800607	39942,05	3586,17	8,98%
	K010211NG4805N	1155,44	224,82	19,46%

Plano Nº 0224A-0102	Referencia Catastral	Superficie (m²)	Superficie Afectada (m²)	Porcentaxe Afectada
	36019A00800607	39942,05	3586,17	8,98%
	36019A00900454	75435,63	2941,79	3,90%

Plano Nº 0224A-0103	Referencia Catastral	Superficie (m²)	Superficie Afectada (m²)	Porcentaxe Afectada
	36019A01300080	561,75	199,96	35,60%
	36019A01300244	195,59	152,24	77,83%
	36019A01300245	295,67	57,29	19,38%
	36019A01300246	593,17	438,57	73,94%
	36019A01300264	179,13	179,13	100,00%
	36019A01300265	240,28	240,28	100,00%
	36019A01300266	543,16	430,88	79,33%
	36019A01300271	115,76	115,76	100,00%
	36019A01300272	183,55	129,65	70,64%
	36019A01300274	214,51	214,51	100,00%
	36019A01300275	87,89	87,58	99,64%
	36019A01300276	204,49	138,04	67,51%
	36019A01300277	454,20	345,38	76,04%
	36019A01300278	155,46	155,46	100,00%
	36019A01300279	199,94	199,95	100,00%
	36019A01300280	168,35	168,35	100,00%
	36019A01300281	362,18	362,18	100,00%
	36019A01300282	246,69	246,69	100,00%
	36019A01300283	222,99	222,99	100,00%
	36019A01300284	70,11	70,11	100,00%
	36019A01300285	341,09	341,09	100,00%
	36019A01300286	94,21	83,82	88,98%
	36019A01300287	387,92	309,29	79,73%
	36019A01300288	170,81	74,49	43,61%
	36019A01300289	296,21	71,03	23,98%
	36019A01300290	266,92	76,79	28,77%
	36019A01300291	140,81	40,63	28,86%
	36019A01300292	24,91	24,91	100,00%
	36019A01300293	177,97	161,81	90,92%
	36019A01300294	1217,09	90,39	7,43%
	36019A01300295	610,10	82,59	13,54%
	36019A01300298	120,11	45,47	37,86%
	36019A01300299	126,68	55,95	44,17%
	36019A01300300	884,60	698,98	79,02%
	36019A01300301	168,35	168,35	100,00%
	36019A01300302	1629,92	1607,44	98,62%
	36019A01300303	424,54	330,66	77,89%
	36019A01300304	1994,95	1992,61	99,88%
	36019A01300305	396,68	90,78	22,89%
	36019A01300306	360,17	186,29	51,72%
	36019A01300307	2545,92	1782,66	70,02%
	36019A01300308	707,19	520,94	73,66%
	36019A01300313	3096,21	2154,41	69,58%
	36019A01300314	1563,61	116,77	7,47%
	36019A01300315	1223,15	894,91	73,16%

Plano Nº 0224A-0103	Referencia Catastral	Superficie (m²)	Superficie Afectada (m²)	Porcentaxe Afectada
	36019A01300316	357,37	357,37	100,00%
	36019A01300317	129,29	129,29	100,00%
	36019A01300318	80,31	80,31	100,00%
	36019A01300319	77,63	77,63	100,00%
	36019A01300320	96,47	96,47	100,00%
	36019A01300321	689,00	689,00	100,00%
	36019A01300322	145,27	145,27	100,00%
	36019A01300323	143,56	143,56	100,00%
	36019A01300324	204,82	204,82	100,00%
	36019A01300325	35,59	35,59	100,00%
	36019A01300326	41,68	41,68	100,00%
	36019A01300327	57,09	57,09	100,00%
	36019A01300328	258,93	258,93	100,00%
	36019A01300329	101,33	101,33	100,00%
	36019A01300330	110,27	110,27	100,00%
	36019A01300331	230,43	230,43	100,00%
	36019A01300332	445,61	445,61	100,00%
	36019A01300333	555,86	555,58	99,95%
	36019A01300334	655,05	655,05	100,00%
	36019A01300335	179,41	179,41	100,00%
	36019A01300336	193,72	159,49	82,33%
	36019A01300338	807,70	603,02	74,66%
	36019A01300339	284,59	43,13	15,15%
	36019A01300340	388,01	351,52	90,59%
	36019A01300352	1046,80	68,03	6,50%
	36019A01300353	670,49	42,22	6,30%
	36019A01300354	471,09	36,49	7,75%
	36019A01300356	806,58	30,54	3,79%
	36019A01300357	1218,31	60,15	4,94%
	36019A01300358	274,49	262,44	95,61%
	36019A01300359	230,52	15,94	6,92%
	36019A01300361	104,95	16,66	15,87%
	36019A01300362	583,50	66,50	11,40%
	36019A01300363	267,32	267,32	100,00%
	36019A01300364	382,13	46,33	12,13%
	36019A01300374	442,54	99,93	22,58%
	36019A01300375	299,94	299,94	100,00%
	36019A01300376	1019,82	122,14	11,98%
	36019A01300377	856,24	193,18	22,56%
	36019A01300455	1198,55	218,68	18,25%
	36019A01300456	638,79	638,35	99,93%
	36019A01300457	223,66	223,66	100,00%
	36019A01300458	134,58	134,58	100,00%
	36019A01300459	367,46	367,46	100,00%
	36019A01300460	442,90	438,06	98,91%

Plano Nº 0224A-0103	Referencia Catastral	Superficie (m²)	Superficie Afectada (m²)	Porcentaxe Afectada
	36019A01300461	687,71	275,25	40,02%
	36019A01300467	246,28	55,60	22,57%
	36019A01300468	227,81	74,10	32,52%
	36019A01300469	182,03	53,72	29,51%
	36019A01300472	72,40	40,86	56,44%
	36019A01300473	528,55	528,55	100,00%
	36019A01300474	209,45	209,45	100,00%
	36019A01300475	168,58	168,58	100,00%
	36019A01300476	198,59	198,59	100,00%
	36019A01300477	138,32	137,95	99,73%
	36019A01300478	828,32	828,32	100,00%
	36019A01300479	746,07	736,80	98,76%
	36019A01300480	2397,43	88,62	3,70%
	36019A01300484	810,69	96,47	11,90%
	36019A01300485	242,57	242,57	100,00%
	36019A01300486	182,80	180,85	98,93%
	36019A01300487	1865,00	948,28	50,85%
	36019A01300488	1087,37	632,29	58,15%
	36019A01300489	358,72	358,72	100,00%
	36019A01300490	773,27	773,27	100,00%
	36019A01300491	283,60	283,60	100,00%
	36019A01300492	99,84	99,84	100,00%
	36019A01300493	270,63	270,63	100,00%
	36019A01300494	653,29	509,21	77,95%
	36019A01300499	1109,34	71,65	6,46%
	36019A01300500	1340,37	122,71	9,16%
	36019A01300503	1602,04	155,97	9,74%
	36019A01300504	349,57	338,86	96,94%
	36019A01300505	3159,71	726,39	22,99%
	36019A01300506	1861,29	999,25	53,69%
	36019A01300507	2571,55	1419,91	55,22%
	36019A01300508	333,58	239,91	71,92%
	36019A01300509	728,72	614,96	84,39%
	36019A01300510	817,90	817,90	100,00%
	36019A01300511	330,28	330,28	100,00%
	36019A01300512	237,92	198,61	83,48%
	36019A01300513	109,59	32,30	29,47%
	36019A01300514	116,88	7,85	6,72%
	36019A01300515	431,92	36,19	8,38%
	36019A01300516	105,22	22,60	21,48%
	36019A01300517	112,22	112,22	100,00%
	36019A01300518	111,94	111,94	100,00%
	36019A01300519	179,63	179,63	100,00%
	36019A01300520	943,36	763,12	80,89%
	36019A01300521	113,99	112,01	98,26%

Plano Nº 0224A-0103	Referencia Catastral	Superficie (m²)	Superficie Afectada (m²)	Porcentaxe Afectada
	36019A01300522	672,97	613,69	91,19%
	36019A01300523	571,57	571,57	100,00%
	36019A01300524	200,99	200,99	100,00%
	36019A01300525	95,25	95,25	100,00%
	36019A01300526	91,55	91,55	100,00%
	36019A01300527	93,23	93,23	100,00%
	36019A01300528	583,97	583,97	100,00%
	36019A01300529	263,09	263,09	100,00%
	36019A01300530	377,36	376,06	99,65%
	36019A01300531	656,33	656,33	100,00%
	36019A01300532	698,61	695,33	99,53%
	36019A01300533	624,51	411,28	65,86%
	36019A01300550	858,19	91,91	10,71%
	36019A01300554	461,70	364,46	78,94%
	36019A01300557	348,21	345,55	99,23%
	36019A01300558	826,51	826,51	100,00%
	36019A01300559	221,28	221,28	100,00%
	36019A01300560	129,07	129,07	100,00%
	36019A01300561	907,86	904,14	99,59%
	36019A01300562	1009,76	936,51	92,75%
	36019A01300563	717,44	717,44	100,00%
	36019A01300564	617,43	617,43	100,00%
	36019A01300565	248,23	248,23	100,00%
	36019A01300566	75,40	75,40	100,00%
	36019A01300567	91,11	91,11	100,00%
	36019A01300568	111,95	111,89	99,95%
	36019A01300570	43,29	38,97	90,01%
	36019A01300571	146,48	83,51	57,01%
	36019A01300573	119,25	24,19	20,29%
	36019A01300574	848,45	308,68	36,38%
	36019A01300602	306,07	306,07	100,00%
	36019A01300647	978,49	632,01	64,59%
	36019A01300651	27,38	27,38	100,00%
	36019A01300652	39,67	39,67	100,00%
	36019A01300653	48,41	48,41	100,00%
	36019A01300654	734,29	9,87	1,34%
	36019A01300655	621,79	46,37	7,46%
	36019A01300658	367,86	300,43	81,67%
	36019A01300697	121,41	19,39	15,97%
	36019A01300702	306,27	25,89	8,45%
	36019A01300706	668,26	152,73	22,86%
	36019A01300727	97,69	45,05	46,11%
	36019A01300728	82,94	42,72	51,51%
	36019A01300729	202,26	15,71	7,77%

Plano Nº 0224A-0201	Referencia Catastral	Superficie (m²)	Superficie Afectada (m²)	Porcentaxe Afectada
	36019A00500107	1508,97	1322,28	87,63%
	36019A00500109	425,62	425,62	100,00%
	36019A00500110	1330,93	1246,88	93,68%
	36019A00500111	664,72	641,75	96,54%
	36019A00500112	151,05	151,05	100,00%
	36019A00500113	381,71	294,35	77,11%
	36019A00500114	222,38	164,20	73,83%
	36019A00500115	302,08	199,28	65,97%
	36019A00500116	1779,43	850,72	47,81%
	36019A00500119	8538,80	3747,15	43,88%
	36019A00500120	1243,55	1097,71	88,27%
	36019A00500121	633,90	535,71	84,51%
	36019A00500125	17018,28	1231,15	7,23%
	36019A00500300	185066,07	3341,71	1,81%
	36019A00500443	359,51	99,24	27,60%
	36019A00500444	640,80	313,80	48,97%
	36019A00500445	2948,63	2595,73	88,03%
	36019A00500446	157,00	157,00	100,00%
	36019A00500447	232,79	232,79	100,00%
	36019A00500448	708,72	511,25	72,14%
	36019A00500449	516,22	514,69	99,70%
	36019A00500451	284,56	70,28	24,70%
	36019A00500452	225,82	225,82	100,00%
	36019A00500453	237,27	169,99	71,64%
	36019A00500454	299,81	299,82	100,00%
	36019A00500455	485,14	422,76	87,14%
	36019A00500456	1687,87	720,30	42,68%
	36019A00500482	362,28	75,16	20,75%
	36019A00500483	352,62	346,14	98,16%
	36019A00500484	1188,77	1097,06	92,29%
	36019A00500490	857,05	79,51	9,28%
	36019A00500495	1113,07	750,35	67,41%
	36019A00500496	66,96	66,96	100,00%
	36019A00500497	310,20	310,20	100,00%
	36019A00500498	524,96	524,91	99,99%
	36019A00500499	195,43	195,43	100,00%
	36019A00500500	15291,64	6452,31	42,20%
	36019A00500501	2025,78	1514,50	74,76%
	36019A00500502	247,36	247,36	100,00%
	36019A00500503	405,28	353,32	87,18%
	36019A00500504	402,08	253,37	63,02%
	36019A00500507	446,17	168,50	37,77%
	36019A00500645	661,55	329,98	49,88%
	36019A00500646	181,16	179,68	99,18%
	36019A00500647	299,28	299,28	100,00%

Plano Nº 0224A-0201	Referencia Catastral	Superficie (m²)	Superficie Afectada (m²)	Porcentaxe Afectada
	36019A00500648	179,82	179,82	100,00%
	36019A00500680	435,97	199,84	45,84%
	36019A00700003	1956,60	978,05	49,99%
	36019A00700004	323,88	323,88	100,00%
	36019A00700005	493,00	493,00	100,00%
	36019A00700006	296,10	296,10	100,00%
	36019A00700007	938,09	253,81	27,06%
	36019A00700010	1307,92	544,60	41,64%
	36019A00700011	1956,34	868,56	44,40%
	36019A00700012	1733,12	99,60	5,75%
	36019A00700013	287,89	208,78	72,52%
	36019A00700014	940,73	797,72	84,80%
	36019A00700015	192,91	192,91	100,00%
	36019A00700016	281,67	280,82	99,70%
	36019A00700017	209,66	209,65	100,00%
	36019A00700018	410,73	410,73	100,00%
	36019A00700019	577,03	577,03	100,00%
	36019A00700020	186,53	186,53	100,00%
	36019A00700021	153,75	153,75	100,00%
	36019A00700022	365,83	365,83	100,00%
	36019A00700023	16,92	16,92	100,00%
	36019A00700024	496,52	496,52	100,00%
	36019A00700025	953,54	953,54	100,00%
	36019A00700026	1926,97	107,58	5,58%
	36019A00700037	715,70	164,47	22,98%
	36019A00700038	2761,14	1831,85	66,34%
	36019A00700039	979,09	465,43	47,54%
	36019A00700040	645,30	61,65	9,55%
	36019A00700041	441,98	196,59	44,48%
	36019A00700042	199,78	199,77	100,00%
	36019A00700043	501,34	501,34	100,00%
	36019A00700044	1023,35	599,89	58,62%
	36019A00700056	2636,54	373,26	14,16%
	36019A00700057	332,21	310,76	93,54%
	36019A00700058	3205,55	2030,18	63,33%
	36019A00700059	730,92	643,52	88,04%
	36019A00700060	232,83	40,63	17,45%
	36019A00700061	203,05	94,05	46,32%
	36019A00700062	295,70	289,66	97,96%
	36019A00700063	175,58	175,58	100,00%
	36019A00700064	534,52	534,52	100,00%
	36019A00700065	391,89	391,89	100,00%
	36019A00700066	289,36	289,36	100,00%
	36019A00700067	363,72	231,78	63,73%
	36019A00700068	192,98	189,04	97,96%

Plano Nº 0224A-0201	Referencia Catastral	Superficie (m²)	Superficie Afectada (m²)	Porcentaxe Afectada
	36019A00700069	230,84	230,84	100,00%
	36019A00700070	122,79	122,79	100,00%
	36019A00700071	210,06	210,06	100,00%
	36019A00700072	507,05	506,95	99,98%
	36019A00700073	1008,33	914,37	90,68%
	36019A00700074	589,00	589,00	100,00%
	36019A00700075	184,31	184,15	99,91%
	36019A00700076	2236,35	149,59	6,69%
	36019A00700077	351,29	181,25	51,60%
	36019A00700078	1747,45	451,16	25,82%
	36019A00700079	129,21	18,07	13,98%
	36019A00700120	1570,46	288,46	18,37%
	36019A00700131	1855,78	75,82	4,09%
	36019A00700133	99,57	22,49	22,59%
	36019A00700134	50,55	44,45	87,95%
	36019A00700135	311,91	311,91	100,00%
	36019A00700136	546,44	435,13	79,63%
	36019A00700137	297,57	297,57	100,00%
	36019A00700138	285,70	285,70	100,00%
	36019A00700139	747,02	747,02	100,00%
	36019A00700140	536,72	535,73	99,82%
	36019A00700141	1043,88	477,92	45,78%
	36019A00700142	997,30	997,30	100,00%
	36019A00700143	263,85	147,77	56,01%
	36019A00700144	383,61	226,88	59,14%
	36019A00700145	300,08	193,61	64,52%
	36019A00700146	184,15	184,15	100,00%
	36019A00700147	275,54	275,54	100,00%
	36019A00700148	733,33	733,32	100,00%
	36019A00700149	95,23	95,23	100,00%
	36019A00700150	1139,35	545,19	47,85%
	36019A00700154	663,30	602,87	90,89%
	36019A00700155	263,52	263,29	99,91%
	36019A00700156	557,07	557,07	100,00%
	36019A00700157	99,36	99,36	100,00%
	36019A00700158	675,21	599,69	88,82%
	36019A00700159	135,44	63,14	46,62%
	36019A00700160	285,85	4,24	1,48%
	36019A00700165	910,19	328,24	36,06%
	36019A00700166	315,77	315,77	100,00%
	36019A00700167	756,96	443,62	58,61%
	36019A00700168	1002,15	749,32	74,77%
	36019A00700169	504,81	504,81	100,00%
	36019A00700172	934,23	171,83	18,39%
	36019A00700188	3200,87	1459,56	45,60%

Plano Nº 0224A-0201	Referencia Catastral	Superficie (m²)	Superficie Afectada (m²)	Porcentaxe Afectada
	36019A00700191	4709,13	2968,56	63,04%
	36019A00700192	584,62	364,10	62,28%
	36019A00700193	321,23	321,23	100,00%
	36019A00700194	3141,30	2371,64	75,50%
	36019A00700195	674,48	588,43	87,24%
	36019A00700196	107,21	23,92	22,31%
	36019A00700197	729,47	446,62	61,22%
	36019A00700198	116,09	116,09	100,00%
	36019A00700199	89,58	89,58	100,00%
	36019A00700200	819,40	819,40	100,00%
	36019A00700201	319,59	133,44	41,75%
	36019A00700202	360,20	61,54	17,08%
	36019A00700203	561,27	404,66	72,10%
	36019A00700221	21794,02	1203,86	5,52%
	36019A00700230	629,64	86,19	13,69%
	36019A00700307	27997,87	9101,93	32,51%
	36019A00700310	2532,66	1958,25	77,32%
	36019A00700311	159,70	159,70	100,00%
	36019A00700312	122,18	122,18	100,00%
	36019A00700313	193,98	145,04	74,77%
	36019A00700316	411,81	382,15	92,80%
	36019A00700317	485,58	485,58	100,00%
	36019A00700318	505,86	505,16	99,86%
	36019A00700319	607,41	607,41	100,00%
	36019A00700320	530,22	251,33	47,40%
	36019A00700335	1334,49	424,75	31,83%
	36019A00700336	783,76	207,60	26,49%
	36019A00700339	454,60	146,61	32,25%
	36019A00700341	244,23	101,31	41,48%
	36019A00700342	188,45	70,05	37,17%
	36019A00700344	192,55	34,25	17,79%
	36019A00700490	484,07	329,59	68,09%
	36019A00700492	166,74	166,48	99,84%
	36019A00800216	629,77	280,97	44,61%
	36019A00800218	256,40	133,62	52,11%
	36019A00800219	206,60	63,91	30,93%
	36019A00800220	125,28	16,19	12,92%
	36019A00800223	910,06	17,41	1,91%
	36019A00800229	624,71	21,98	3,52%
	36019A00800230	222,44	201,57	90,62%
	36019A00800231	817,49	652,81	79,86%
	36019A00800232	583,49	583,49	100,00%
	36019A00800233	233,14	233,14	100,00%
	36019A00800234	151,19	151,19	100,00%
	36019A00800236	19195,42	52,32	0,27%

Plano Nº 0224A-0201	Referencia Catastral	Superficie (m²)	Superficie Afectada (m²)	Porcentaxe Afectada
	36019A00800237	430,95	430,95	100,00%
	36019A00800238	746,31	626,57	83,96%
	36019A00800239	473,00	362,35	76,61%
	36019A00800240	798,90	798,89	100,00%
	36019A00800241	140,30	140,30	100,00%
	36019A00800242	1125,60	887,53	78,85%
	36019A00800243	445,77	185,42	41,60%
	36019A00800244	355,56	9,33	2,62%
	36019A00800245	248,29	239,96	96,65%
	36019A00800246	484,83	275,91	56,91%
	36019A00800247	343,74	12,73	3,70%
	36019A00800256	6142,89	4515,30	73,50%
	36019A00800257	2636,83	285,44	10,83%
	36019A00800258	2785,09	1848,82	66,38%
	36019A00800259	1169,43	452,35	38,68%
	36019A00800260	669,74	669,74	100,00%
	36019A00800261	246,02	43,90	17,84%
	36019A00800262	350,22	75,27	21,49%
	36019A00800263	366,42	87,57	23,90%
	36019A00800265	1447,58	390,25	26,96%
	36019A00800266	339,43	274,34	80,82%
	36019A00800267	254,30	254,30	100,00%
	36019A00800268	310,49	310,49	100,00%
	36019A00800269	64,34	64,15	99,70%
	36019A00800271	238,82	151,73	63,53%
	36019A00800274	2093,89	976,79	46,65%
	36019A00800275	656,94	656,94	100,00%
	36019A00800276	533,45	533,45	100,00%
	36019A00800277	492,05	123,64	25,13%
	36019A00800279	159,97	71,36	44,61%
	36019A00800280	165,29	112,03	67,78%
	36019A00800283	229,46	26,04	11,35%
	36019A00800284	73,30	8,76	11,95%
	36019A00800285	187,03	187,03	100,00%
	36019A00800286	151,42	151,42	100,00%
	36019A00800287	244,57	209,14	85,51%
	36019A00800288	195,09	47,53	24,36%
	36019A00800297	435,72	202,21	46,41%
	36019A00800430	18303,08	46,60	0,25%
	36019A00800439	1689,49	78,48	4,65%
	36019A00800440	57,38	39,40	68,66%
	36019A00800441	166,32	117,59	70,70%
	36019A00800442	370,63	217,78	58,76%
	36019A00800443	2196,53	1107,60	50,42%
	36019A00800444	143,07	49,92	34,89%

Plano Nº 0224A-0201	Referencia Catastral	Superficie (m²)	Superficie Afectada (m²)	Porcentaxe Afectada
	36019A00800445	918,35	466,44	50,79%
	36019A00800446	196,71	22,99	11,69%
	36019A00800447	192,49	192,32	99,91%
	36019A00800448	457,37	313,42	68,53%
	36019A00800451	169,05	165,43	97,86%
	36019A00800452	149,42	149,42	100,00%
	36019A00800453	68,60	68,60	100,00%
	36019A00800454	289,97	289,97	100,00%
	36019A00800455	203,20	121,94	60,01%
	36019A00800459	129,40	79,23	61,23%
	36019A00800460	468,19	348,48	74,43%
	36019A00800461	232,85	232,85	100,00%
	36019A00800462	415,12	242,72	58,47%
	36019A00800468	157,88	44,38	28,11%
	36019A00800469	222,24	46,40	20,88%
	36019A00800470	312,11	312,11	100,00%
	36019A00800471	102,01	102,01	100,00%
	36019A00800472	69,88	69,88	100,00%
	36019A00800473	189,83	123,85	65,24%
	36019A00800474	164,63	115,75	70,31%
	36019A00800475	217,69	152,05	69,85%
	36019A00800476	427,13	405,48	94,93%
	36019A00800477	195,50	66,65	34,09%
	36019A00800478	447,52	167,00	37,32%
	36019A00800480	168,12	5,29	3,14%
	36019A00800481	133,02	20,04	15,07%
	36019A00800482	101,06	90,84	89,89%
	36019A00800483	166,05	162,78	98,03%
	36019A00800484	32,64	9,87	30,25%
	36019A00800485	174,55	174,19	99,79%
	36019A00800486	170,58	170,58	100,00%
	36019A00800487	333,90	333,90	100,00%
	36019A00800488	394,94	368,92	93,41%
	36019A00800489	650,02	650,01	100,00%
	36019A00800490	277,02	277,02	100,00%
	36019A00800491	336,15	336,15	100,00%
	36019A00800492	281,19	281,19	100,00%
	36019A00800493	402,69	235,29	58,43%
	36019A00800494	165,71	64,25	38,77%
	36019A00800495	124,20	34,45	27,74%
	36019A00800496	127,31	32,01	25,14%
	36019A00800497	134,85	34,45	25,54%
	36019A00800498	283,15	283,15	100,00%
	36019A00800499	776,05	500,23	64,46%
	36019A00800500	217,74	84,72	38,91%

Plano Nº 0224A-0201	Referencia Catastral	Superficie (m²)	Superficie Afectada (m²)	Porcentaxe Afectada
	36019A00800502	273,10	239,01	87,52%
	36019A00800503	488,05	355,11	72,76%
	36019A00800504	190,07	190,07	100,00%
	36019A00800505	241,43	55,76	23,10%
	36019A00800506	84,54	84,54	100,00%
	36019A00800507	38,71	38,71	100,00%
	36019A00800508	57,12	57,12	100,00%
	36019A00800509	212,07	197,35	93,06%
	36019A00800510	869,28	814,54	93,70%
	36019A00800511	440,58	283,00	64,23%
	36019A00800512	647,58	391,61	60,47%
	36019A00800513	236,93	224,01	94,55%
	36019A00800514	826,58	765,77	92,64%
	36019A00800515	260,24	260,24	100,00%
	36019A00800516	975,44	904,59	92,74%
	36019A00800517	2797,82	1400,93	50,07%
	36019A00800520	202,81	17,09	8,42%
	36019A00800521	522,21	502,27	96,18%
	36019A00800522	6598,55	4549,13	68,94%
	36019A00800537	242,91	242,91	100,00%
	36019A00800538	362,40	362,40	100,00%
	36019A00800539	127,76	127,76	100,00%
	36019A00800540	191,62	191,62	100,00%
	36019A00800541	160,40	138,56	86,38%
	36019A00800542	136,00	136,00	100,00%
	36019A00800543	184,40	184,40	100,00%
	36019A00800544	109,13	109,13	100,00%
	36019A00800545	64,67	64,67	100,00%
	36019A00800546	292,72	233,01	79,60%
	36019A00800547	1092,05	143,94	13,18%
	36019A00800553	257,35	233,54	90,75%
	36019A00800554	280,09	144,70	51,66%
	36019A00800555	481,30	379,29	78,81%
	36019A00800556	333,11	243,59	73,13%
	36019A00800557	118,94	83,23	69,97%
	36019A00800558	78,10	14,35	18,37%
	36019A00800559	200,46	141,82	70,75%
	36019A00800560	284,06	280,65	98,80%
	36019A00800561	277,38	277,38	100,00%
	36019A00800562	179,61	42,78	23,82%
	36019A00800563	179,90	179,90	100,00%
	36019A00800564	114,62	114,62	100,00%
	36019A00800565	76,53	76,53	100,00%
	36019A00800566	708,19	373,76	52,78%
	36019A00800567	177,66	7,05	3,97%

Plano Nº 0224A-0201	Referencia Catastral	Superficie (m²)	Superficie Afectada (m²)	Porcentaxe Afectada
	36019A00800568	179,76	179,76	100,00%
	36019A00800569	390,92	286,78	73,36%
	36019A00800570	165,30	150,38	90,98%
	36019A00800571	669,36	237,88	35,54%
	36019A00800572	122,53	101,08	82,49%
	36019A00800573	130,35	58,15	44,61%
	36019A00800574	363,24	115,15	31,70%
	36019A00800579	327,10	45,28	13,84%
	36019A00800580	314,20	19,23	6,12%
	36019A00800581	598,11	37,50	6,27%
	36019A00800607	39942,05	3586,17	8,98%
	36019A00800610	11975,72	2028,56	16,94%
	36019A00800611	1058,15	566,08	53,50%
	36019A00800619	1471,36	802,84	54,56%
	36019A00800634	676,22	40,49	5,99%
	36019A00800635	131,90	131,90	100,00%
	36019A00800642	316,08	54,62	17,28%
	36019A00900002	158,68	158,68	100,00%
	36019A00900003	649,76	649,76	100,00%
	36019A00900004	607,57	561,92	92,49%
	36019A00900005	786,80	171,63	21,81%
	36019A00900009	109,45	95,39	87,16%
	36019A00900010	131,63	101,57	77,16%
	36019A00900011	291,15	164,10	56,36%
	36019A00900015	465,82	8,93	1,92%
	36019A00900016	139,12	139,12	100,00%
	36019A00900017	465,32	259,96	55,87%
	36019A00900020	373,20	62,95	16,87%
	36019A00900025	273,47	19,69	7,20%
	36019A00900026	274,71	66,74	24,29%
	36019A00900027	303,93	79,43	26,13%
	36019A00900028	554,84	118,84	21,42%
	36019A00900029	993,79	674,00	67,82%
	36019A00900030	245,16	245,16	100,00%
	36019A00900031	303,26	303,26	100,00%
	36019A00900032	816,57	816,57	100,00%
	36019A00900033	691,39	691,39	100,00%
	36019A00900034	1797,24	305,32	16,99%
	36019A00900035	595,38	590,96	99,26%
	36019A00900036	161,62	161,62	100,00%
	36019A00900037	196,09	196,09	100,00%
	36019A00900038	165,81	165,81	100,00%
	36019A00900039	197,53	197,53	100,00%
	36019A00900040	424,17	424,17	100,00%
	36019A00900041	353,65	353,65	100,00%

Plano Nº 0224A-0201	Referencia Catastral	Superficie (m²)	Superficie Afectada (m²)	Porcentaxe Afectada
	36019A00900042	324,16	324,16	100,00%
	36019A00900043	267,08	267,08	100,00%
	36019A00900044	1018,40	1018,40	100,00%
	36019A00900045	267,82	262,88	98,15%
	36019A00900046	203,86	178,19	87,41%
	36019A00900047	183,00	183,00	100,00%
	36019A00900048	625,91	625,91	100,00%
	36019A00900049	788,41	329,72	41,82%
	36019A00900056	570,91	225,10	39,43%
	36019A00900057	1658,64	1625,70	98,01%
	36019A00900058	344,50	321,85	93,42%
	36019A00900059	408,85	402,99	98,57%
	36019A00900060	408,95	408,95	100,00%
	36019A00900061	398,45	398,45	100,00%
	36019A00900062	901,74	759,07	84,18%
	36019A00900065	241,73	188,77	78,09%
	36019A00900066	157,51	86,69	55,04%
	36019A00900067	203,94	132,33	64,88%
	36019A00900068	105,99	37,17	35,07%
	36019A00900070	317,35	303,79	95,73%
	36019A00900071	233,76	157,41	67,34%
	36019A00900072	166,36	166,36	100,00%
	36019A00900073	519,13	519,13	100,00%
	36019A00900074	384,82	384,82	100,00%
	36019A00900075	247,43	247,43	100,00%
	36019A00900076	145,87	145,87	100,00%
	36019A00900077	167,17	167,17	100,00%
	36019A00900078	149,03	149,03	100,00%
	36019A00900079	146,35	146,35	100,00%
	36019A00900080	237,41	237,41	100,00%
	36019A00900081	50,91	50,91	100,00%
	36019A00900082	219,81	219,81	100,00%
	36019A00900083	541,76	485,30	89,58%
	36019A00900084	165,83	165,83	100,00%
	36019A00900085	238,64	238,64	100,00%
	36019A00900086	929,61	852,42	91,70%
	36019A00900087	841,57	783,13	93,06%
	36019A00900088	84,97	84,97	100,00%
	36019A00900089	230,11	230,11	100,00%
	36019A00900090	329,81	329,81	100,00%
	36019A00900091	1614,06	1337,71	82,88%
	36019A00900092	505,30	505,30	100,00%
	36019A00900093	115,33	36,87	31,97%
	36019A00900094	764,51	701,15	91,71%
	36019A00900095	164,84	82,08	49,80%

Plano Nº 0224A-0201	Referencia Catastral	Superficie (m²)	Superficie Afectada (m²)	Porcentaxe Afectada
	36019A00900096	786,11	786,11	100,00%
	36019A00900097	107,05	107,05	100,00%
	36019A00900098	346,44	327,36	94,49%
	36019A00900099	474,59	149,61	31,52%
	36019A00900100	1616,31	360,95	22,33%
	36019A00900105	1419,70	1090,94	76,84%
	36019A00900107	4295,43	1593,65	37,10%
	36019A00900108	1203,70	1148,36	95,40%
	36019A00900109	1292,63	735,95	56,93%
	36019A00900110	1661,70	830,15	49,96%
	36019A00900111	1107,40	350,54	31,65%
	36019A00900112	106,05	103,44	97,54%
	36019A00900113	86,66	86,41	99,71%
	36019A00900114	130,08	130,08	100,00%
	36019A00900115	104,70	104,70	100,00%
	36019A00900116	309,21	260,24	84,16%
	36019A00900117	1844,08	956,08	51,85%
	36019A00900118	346,81	281,37	81,13%
	36019A00900119	576,06	576,06	100,00%
	36019A00900120	312,86	312,86	100,00%
	36019A00900121	295,25	295,25	100,00%
	36019A00900122	146,66	145,90	99,48%
	36019A00900123	505,30	449,59	88,97%
	36019A00900124	241,86	241,86	100,00%
	36019A00900125	445,20	445,20	100,00%
	36019A00900126	374,29	372,35	99,48%
	36019A00900127	967,24	967,18	99,99%
	36019A00900128	216,23	216,23	100,00%
	36019A00900129	207,13	115,63	55,82%
	36019A00900131	343,07	82,33	24,00%
	36019A00900132	993,41	833,36	83,89%
	36019A00900133	745,92	658,99	88,35%
	36019A00900134	996,53	845,41	84,84%
	36019A00900135	464,64	460,39	99,08%
	36019A00900136	338,84	58,13	17,16%
	36019A00900137	461,77	144,66	31,33%
	36019A00900138	109,18	21,68	19,85%
	36019A00900139	1647,13	21,11	1,28%
	36019A00900145	1194,04	290,86	24,36%
	36019A00900146	1069,35	1009,04	94,36%
	36019A00900147	1031,31	518,76	50,30%
	36019A00900150	202,96	198,03	97,57%
	36019A00900151	1137,85	1089,29	95,73%
	36019A00900156	1300,44	677,32	52,08%
	36019A00900157	537,66	236,42	43,97%

Plano Nº 0224A-0201	Referencia Catastral	Superficie (m²)	Superficie Afectada (m²)	Porcentaxe Afectada
	36019A00900158	152,27	62,77	41,22%
	36019A00900159	327,37	327,37	100,00%
	36019A00900160	283,26	283,26	100,00%
	36019A00900161	203,98	126,65	62,09%
	36019A00900162	125,29	125,29	100,00%
	36019A00900163	66,74	66,74	100,00%
	36019A00900164	405,49	405,49	100,00%
	36019A00900165	670,14	388,88	58,03%
	36019A00900166	195,98	187,85	95,85%
	36019A00900167	812,79	204,24	25,13%
	36019A00900168	303,30	157,85	52,04%
	36019A00900174	1059,91	1017,16	95,97%
	36019A00900181	277,80	277,80	100,00%
	36019A00900182	397,87	388,99	97,77%
	36019A00900183	627,56	333,98	53,22%
	36019A00900185	1628,12	836,07	51,35%
	36019A00900187	670,99	670,99	100,00%
	36019A00900188	239,93	233,27	97,22%
	36019A00900189	703,48	602,30	85,62%
	36019A00900190	1023,33	188,98	18,47%
	36019A00900193	225,30	152,71	67,78%
	36019A00900195	395,29	230,82	58,39%
	36019A00900196	186,83	186,83	100,00%
	36019A00900197	345,47	345,47	100,00%
	36019A00900198	101,12	101,12	100,00%
	36019A00900199	114,91	114,91	100,00%
	36019A00900200	613,38	372,43	60,72%
	36019A00900201	173,50	110,38	63,62%
	36019A00900204	94,86	49,11	51,77%
	36019A00900205	175,90	171,67	97,59%
	36019A00900206	85,60	85,60	100,00%
	36019A00900207	338,35	338,35	100,00%
	36019A00900208	280,45	280,45	100,00%
	36019A00900209	424,64	424,65	100,00%
	36019A00900210	1904,68	1596,30	83,81%
	36019A00900211	215,73	215,73	100,00%
	36019A00900212	215,05	215,05	100,00%
	36019A00900213	175,05	175,05	100,00%
	36019A00900214	434,50	329,33	75,79%
	36019A00900215	147,05	147,05	100,00%
	36019A00900216	333,34	333,34	100,00%
	36019A00900217	143,29	143,29	100,00%
	36019A00900218	239,78	239,78	100,00%
	36019A00900219	261,40	261,40	100,00%
	36019A00900220	207,64	207,64	100,00%

Plano Nº 0224A-0201	Referencia Catastral	Superficie (m²)	Superficie Afectada (m²)	Porcentaxe Afectada
	36019A00900221	277,33	277,33	100,00%
	36019A00900222	279,14	279,13	100,00%
	36019A00900223	1340,99	295,57	22,04%
	36019A00900224	383,97	304,88	79,40%
	36019A00900225	128,38	128,38	100,00%
	36019A00900226	63,93	63,93	100,00%
	36019A00900227	674,41	95,60	14,18%
	36019A00900228	1023,09	20,00	1,95%
	36019A00900240	2698,18	1378,33	51,08%
	36019A00900242	375,88	177,20	47,14%
	36019A00900243	228,84	228,84	100,00%
	36019A00900244	344,38	344,38	100,00%
	36019A00900245	443,56	114,92	25,91%
	36019A00900246	160,46	72,95	45,46%
	36019A00900248	421,84	410,91	97,41%
	36019A00900249	467,65	460,88	98,55%
	36019A00900250	1144,91	1144,92	100,00%
	36019A00900251	1661,98	523,86	31,52%
	36019A00900252	470,29	452,22	96,16%
	36019A00900253	466,24	466,24	100,00%
	36019A00900256	625,35	624,00	99,78%
	36019A00900291	9715,44	3579,67	36,85%
	36019A00900292	406,49	406,49	100,00%
	36019A00900293	133,41	133,41	100,00%
	36019A00900294	308,09	86,77	28,16%
	36019A00900295	245,25	226,11	92,20%
	36019A00900296	164,83	49,23	29,86%
	36019A00900297	454,18	130,32	28,69%
	36019A00900299	243,16	144,37	59,37%
	36019A00900300	299,38	299,38	100,00%
	36019A00900301	344,68	344,68	100,00%
	36019A00900302	278,02	120,04	43,18%
	36019A00900303	293,58	293,58	100,00%
	36019A00900304	62,40	62,40	100,00%
	36019A00900305	45,52	45,52	100,00%
	36019A00900306	476,42	475,51	99,81%
	36019A00900307	439,86	332,35	75,56%
	36019A00900308	1276,75	510,68	40,00%
	36019A00900309	289,70	289,70	100,00%
	36019A00900310	196,31	196,31	100,00%
	36019A00900311	939,29	341,31	36,34%
	36019A00900588	74,39	74,39	100,00%
	36019A00900612	211,44	141,74	67,04%
	36019A00900616	2945,26	404,14	13,72%
	36019A01500001	664916,70	10216,82	1,54%

Plano Nº 0224A-0201	Referencia Catastral	Superficie (m²)	Superficie Afectada (m²)	Porcentaxe Afectada
	36019A01500166	374,06	82,75	22,12%
	36019A01500167	1007,70	245,84	24,40%
	36019A01500168	239,53	100,19	41,83%
	36019A01500175	703,07	572,97	81,50%
	36019A01500176	603,48	603,48	100,00%
	36019A01500177	286,58	193,44	67,50%
	36019A01500178	385,19	385,19	100,00%
	36019A01500179	651,38	651,39	100,00%
	36019A01500180	145,42	145,42	100,00%
	36019A01500181	142,18	142,18	100,00%
	36019A01500182	2138,15	290,19	13,57%
	36019A01500184	2686,61	988,59	36,80%
	36019A01500186	1504,48	551,61	36,66%
	36019A01500187	1295,50	312,15	24,10%
	36019A01500190	324,55	147,06	45,31%
	36019A01500191	302,85	266,09	87,86%
	36019A01500192	130,88	130,87	100,00%
	36019A01500193	108,58	108,58	100,00%
	36019A01500194	1238,03	769,58	62,16%
	36019A01500195	1273,60	1051,98	82,60%
	36019A01500197	139,91	74,23	53,05%
	36019A01500199	252,94	222,73	88,06%
	36019A01500200	146,86	146,74	99,92%
	36019A01500201	236,93	236,93	100,00%
	36019A01500202	414,91	414,91	100,00%
	36019A01500203	481,16	481,16	100,00%
	36019A01500204	218,70	218,70	100,00%
	36019A01500205	787,18	492,18	62,52%
	36019A01500211	223,40	39,67	17,76%
	36019A01500217	683,26	541,31	79,22%
	36019A01500218	418,53	235,79	56,34%
	36019A01500219	293,65	81,78	27,85%
	36019A01500220	2922,21	1302,57	44,57%
	36019A01500222	15557,04	5123,57	32,93%
	36019A01500223	587,72	153,42	26,10%
	36019A01500224	3021,14	1142,97	37,83%
	36019A01500247	1053,77	198,44	18,83%
	36019A01500248	2069,96	1500,50	72,49%
	36019A01500249	200,08	190,14	95,03%
	36019A01500250	228,89	215,23	94,03%
	36019A01500251	163,16	152,99	93,77%
	36019A01500252	133,70	129,10	96,56%
	36019A01500253	146,60	146,37	99,84%
	36019A01500254	133,24	133,24	100,00%
	36019A01500255	427,42	8,80	2,06%

Plano Nº 0224A-0201	Referencia Catastral	Superficie (m²)	Superficie Afectada (m²)	Porcentaxe Afectada
	36019A01500256	607,20	539,39	88,83%
	36019A01500257	553,08	480,40	86,86%
	36019A01500260	1051,17	1035,81	98,54%
	36019A01500261	2573,16	832,67	32,36%
	36019A01500377	2661,00	33,87	1,27%
	36019A01500378	766,85	690,75	90,08%
	36019A01500379	359,60	359,60	100,00%
	36019A01500380	1379,79	1163,07	84,29%
	36019A01500381	1161,13	31,54	2,72%
	36019A01500383	262,41	261,91	99,81%
	36019A01500384	571,40	571,40	100,00%
	36019A01500385	317,67	281,39	88,58%
	36019A01500386	369,47	143,74	38,90%
	36019A01500387	854,41	465,93	54,53%
	36019A01500406	28805,28	9729,06	33,78%
	36019A01500412	745,87	5,74	0,77%
	36019A01500413	196,68	58,94	29,97%
	36019A01500414	1661,98	546,88	32,91%
	36019A01500415	376,77	241,80	64,18%
	36019A01500416	4322,95	3439,77	79,57%
	36019A01500417	1598,79	1506,44	94,22%
	36019A01500418	1256,49	1097,65	87,36%
	36019A01500420	1192,10	736,32	61,77%
	36019A01500422	1053,05	263,12	24,99%
	36019A01500426	3659,60	2001,50	54,69%
	36019A01500427	3419,17	1572,63	45,99%
	36019A01500428	1011,75	39,65	3,92%
	36019A01500429	3091,77	648,83	20,99%
	36019A01500431	668,78	14,82	2,22%
	36019A01500432	169,64	71,27	42,01%
	36019A01500433	1230,78	1032,90	83,92%
	36019A01500434	2412,75	2404,12	99,64%
	36019A01500435	465,43	465,43	100,00%
	36019A01500436	1174,48	728,33	62,01%
	36019A01500437	1565,83	637,18	40,69%
	36019A01500440	646,66	64,12	9,92%
	36019A01500441	844,49	581,14	68,82%
	36019A01500443	4247,70	1066,95	25,12%
	36019A01500444	621,85	598,54	96,25%
	36019A01500445	791,16	791,16	100,00%
	36019A01500446	446,51	444,60	99,57%
	36019A01500447	1026,70	439,09	42,77%
	36019A01500448	4771,41	3338,40	69,97%
	36019A01500461	2630,41	1132,94	43,07%
	36019A01500462	4936,61	3713,35	75,22%

Plano Nº 0224A-0201	Referencia Catastral	Superficie (m²)	Superficie Afectada (m²)	Porcentaxe Afectada
	36019A01500563	377888,80	132,47	0,04%
	36019A01500565	705,03	184,54	26,17%
	36019A01500652	1023,70	669,83	65,43%
	36019A01500655	1170,50	825,80	70,55%
	36019A01900296	8411,13	2038,43	24,23%
	36019A01900308	425,06	42,15	9,92%
	36019A01900309	3499,51	2434,74	69,57%
	36019A01900310	3447,69	2404,81	69,75%
	36019A01900311	1690,28	266,18	15,75%
	36019A01900312	2215,33	1657,58	74,82%
	36019A01900313	2902,65	835,75	28,79%
	36019A01900315	694,27	209,46	30,17%
	36019A01900316	650,66	532,55	81,85%
	36019A01900317	130,24	130,24	100,00%
	36019A01900318	470,80	445,96	94,72%
	36019A01900319	1262,91	772,38	61,16%
	36019A01900325	918,58	168,94	18,39%
	36019A01900327	176,44	118,08	66,92%
	36019A01900328	179,08	172,14	96,13%
	36019A01900329	941,70	941,19	99,95%
	36019A01900330	295,52	288,69	97,69%
	36019A01900345	2700,93	2498,34	92,50%
	36019A01900346	527,96	186,61	35,35%
	36019A01900347	324,22	16,50	5,09%
	36019A01900348	155,66	6,44	4,14%
	36019A01900370	1349,82	280,51	20,78%
	36019A01900371	320,11	177,82	55,55%
	36019A01900372	204,84	203,83	99,51%
	36019A01900373	80,32	80,32	100,00%
	36019A01900374	1276,42	29,56	2,32%
	36019A01900392	240,84	201,37	83,61%
	36019A01900393	255,25	196,42	76,95%
	36019A01900394	202,48	126,92	62,68%
	36019A01900395	290,85	8,92	3,07%
	36019A01900398	1261,23	337,67	26,77%
	36019A01900399	532,14	262,59	49,35%
	36019A01900400	557,44	359,73	64,53%
	36019A01900401	50,43	50,43	100,00%
	36019A01900402	704,23	704,23	100,00%
	36019A01900403	663,19	663,19	100,00%
	36019A01900404	985,24	792,34	80,42%
	36019A01900405	294,92	294,92	100,00%
	36019A01900406	3033,29	41,77	1,38%
	36019A01900424	3855,95	1816,58	47,11%
	36019A01900425	9039,31	2114,11	23,39%

Plano Nº 0224A-0201	Referencia Catastral	Superficie (m²)	Superficie Afectada (m²)	Porcentaxe Afectada
	36019A01900427	3397,60	194,03	5,71%
	36019A01900428	1349,79	116,84	8,66%
	36019A01900595	633,05	633,05	100,00%
	36019A01900596	3872,95	2744,94	70,87%
	36019A01900613	1010,83	370,63	36,67%
	36019A02000209	1893,19	1055,30	55,74%
	36019A02000210	296,89	285,19	96,06%
	36019A02000211	422,98	409,75	96,87%
	36019A02000212	428,02	377,07	88,10%
	36019A02000218	1425,04	651,41	45,71%
	36019A02000219	1533,78	768,45	50,10%
	36019A02000273	15476,08	2747,37	17,75%
	36019A02100005	54582,12	1025,21	1,88%
	36019A02100011	1831,02	5,36	0,29%
	36019A02100032	158,82	135,34	85,22%
	36019A02100033	260,61	106,36	40,81%
	36019A02100034	931,20	436,92	46,92%
	36019A02100035	267,78	267,78	100,00%
	36019A02100036	606,44	598,63	98,71%
	36019A02100037	285,92	222,17	77,70%
	36019A02100038	296,19	17,66	5,96%
	36019A02100040	2610,94	664,79	25,46%
	36019A02100041	1891,36	1306,76	69,09%
	36019A02100042	849,59	787,88	92,74%
	36019A02100043	1496,06	201,27	13,45%
	36019A02100045	6625,68	3002,71	45,32%
	36019A02100046	247,04	226,79	91,80%
	36019A02100047	2376,55	517,30	21,77%
	36019A02100048	4352,42	2263,82	52,01%
	36019A02100049	37907,30	10403,63	27,44%
	36019A02100050	920,70	920,70	100,00%
	36019A02100051	341,74	327,73	95,90%
	36019A02100052	998,38	637,84	63,89%
	36019A02100053	699,10	288,57	41,28%
	36019A02100054	684,01	684,01	100,00%
	36019A02100055	1558,87	745,05	47,79%
	36019A02100056	173,44	76,62	44,18%
	36019A02100057	954,50	184,26	19,30%
	36019A02100062	1210,60	969,72	80,10%
	36019A02100063	233,18	230,24	98,74%
	36019A02100064	1981,35	1981,35	100,00%
	36019A02100065	86,01	65,92	76,65%
	36019A02100066	177,63	137,18	77,23%
	36019A02100067	966,94	601,86	62,24%
	36019A02100071	186,45	53,16	28,51%

Plano Nº 0224A-0201	Referencia Catastral	Superficie (m²)	Superficie Afectada (m²)	Porcentaxe Afectada
	36019A02100072	105,32	72,76	69,08%
	36019A02100073	1491,00	1308,13	87,74%
	36019A02100075	540,39	84,78	15,69%
	36019A02100076	1105,92	122,07	11,04%
	36019A02100083	3195,64	1242,36	38,88%
	36019A02100084	1433,46	84,95	5,93%
	36019A02100085	4306,74	3312,51	76,91%
	36019A02100093	191,68	174,14	90,85%
	36019A02100098	173,65	12,39	7,14%
	36019A02100099	326,80	20,06	6,14%
	36019A02100103	1602,32	108,53	6,77%
	36019A02100104	248,97	248,97	100,00%
	36019A02100105	325,05	299,44	92,12%
	36019A02100106	564,58	311,67	55,20%
	36019A02100107	304,12	289,28	95,12%
	36019A02100108	522,62	445,63	85,27%
	36019A02100109	1755,07	160,00	9,12%
	36019A02100110	572,92	538,65	94,02%
	36019A02100111	3594,21	3121,67	86,85%
	36019A02100115	2301,69	1201,31	52,19%
	36019A02100116	186,92	186,92	100,00%
	36019A02100117	215,98	215,98	100,00%
	36019A02100118	190,21	190,21	100,00%
	36019A02100119	399,52	399,52	100,00%
	36019A02100121	1120,55	294,07	26,24%
	36019A02100122	1254,34	132,74	10,58%
	36019A02100123	914,89	17,35	1,90%
	36019A02100145	621,84	546,41	87,87%
	36019A02100146	225,00	225,00	100,00%
	36019A02100147	2866,51	1522,67	53,12%
	36019A02100148	300,88	220,29	73,22%
	36019A02100149	225,36	220,47	97,83%
	36019A02100150	1354,65	1354,65	100,00%
	36019A02100151	789,25	789,25	100,00%
	36019A02100152	662,61	662,62	100,00%
	36019A02100153	1037,46	968,55	93,36%
	36019A02100154	705,22	190,07	26,95%
	36019A02100155	260,63	179,09	68,71%
	36019A02100156	159,14	159,14	100,00%
	36019A02100157	250,43	250,43	100,00%
	36019A02100158	318,05	318,05	100,00%
	36019A02100159	1475,14	1451,53	98,40%
	36019A02100160	1269,27	1161,24	91,49%
	36019A02100161	995,30	937,42	94,19%
	36019A02100162	3648,05	2036,41	55,82%

Plano Nº 0224A-0201	Referencia Catastral	Superficie (m²)	Superficie Afectada (m²)	Porcentaxe Afectada
	36019A02100163	1675,15	762,50	45,52%
	36019A02100167	998,83	194,86	19,51%
	36019A02100168	1279,39	17,56	1,37%
	36019A02100169	359,87	270,77	75,24%
	36019A02100170	137,86	132,95	96,44%
	36019A02100171	472,40	472,40	100,00%
	36019A02100172	838,18	838,18	100,00%
	36019A02100173	1140,00	313,70	27,52%
	36019A02100174	475,08	52,05	10,96%
	36019A02100175	649,48	649,48	100,00%
	36019A02100176	184,83	184,83	100,00%
	36019A02100177	1405,86	1124,92	80,02%
	36019A02100178	707,68	261,91	37,01%
	36019A02100181	466,28	466,28	100,00%
	36019A02100182	402,59	219,42	54,50%
	36019A02100183	1046,81	350,62	33,49%
	36019A02100184	480,64	480,64	100,00%
	36019A02100185	373,47	364,84	97,69%
	36019A02100186	636,58	113,43	17,82%
	36019A02100187	662,65	373,52	56,37%
	36019A02100188	1049,54	1049,54	100,00%
	36019A02100189	281,58	281,58	100,00%
	36019A02100190	1711,62	193,55	11,31%
	36019A02100191	3038,28	2101,15	69,16%
	36019A02100192	729,85	402,59	55,16%
	36019A02100193	419,92	62,94	14,99%
	36019A02100194	856,15	336,01	39,25%
	36019A02100195	1446,81	1446,81	100,00%
	36019A02100196	2129,12	1865,43	87,61%
	36019A02100197	1315,20	850,50	64,67%
	36019A02100203	742,15	66,38	8,94%
	36019A02100204	1422,31	410,56	28,87%
	36019A02100205	1022,59	967,37	94,60%
	36019A02100206	6011,61	4360,04	72,53%
	36019A02100209	14517,93	6143,01	42,31%
	36019A02100210	5331,41	284,45	5,34%
	36019A02100223	1102,78	32,38	2,94%
	36019A02100224	209,38	66,52	31,77%
	36019A02100225	325,20	151,14	46,48%
	36019A02100226	198,47	112,41	56,64%
	36019A02100227	442,20	261,03	59,03%
	36019A02100228	446,74	248,56	55,64%
	36019A02100230	181,91	128,78	70,79%
	36019A02100231	324,07	290,28	89,57%
	36019A02100232	389,30	295,21	75,83%

Plano Nº 0224A-0201	Referencia Catastral	Superficie (m²)	Superficie Afectada (m²)	Porcentaxe Afectada
	36019A02100233	141,08	82,33	58,35%
	36019A02100234	2013,86	1430,52	71,03%
	36019A02100235	1106,15	57,08	5,16%
	36019A02100237	3718,98	2415,68	64,96%
	36019A02100238	1756,05	1191,18	67,83%
	36019A02100239	1360,17	833,66	61,29%
	36019A02100240	643,41	467,32	72,63%
	36019A02100241	3726,59	29,27	0,79%
	36019A02100249	1322,19	476,08	36,01%
	36019A02100250	170,34	170,34	100,00%
	36019A02100251	813,94	813,94	100,00%
	36019A02100252	756,42	65,97	8,72%
	36019A02100256	622,10	317,62	51,06%
	36019A02100257	208,25	102,60	49,27%
	36019A02100258	1791,11	915,62	51,12%
	36019A02100259	586,57	565,88	96,47%
	36019A02100260	433,43	14,82	3,42%
	36019A02100267	786,70	376,26	47,83%
	36019A02100268	445,37	445,37	100,00%
	36019A02100269	1710,52	805,62	47,10%
	36019A02100271	786,49	459,83	58,47%
	36019A02100281	788,86	217,75	27,60%
	36019A02100282	808,57	136,83	16,92%
	36019A02100283	380,07	311,09	81,85%
	36019A02100284	3436,23	2470,75	71,90%
	36019A02100285	198,85	92,68	46,61%
	36019A02100286	342,26	101,68	29,71%
	36019A02100287	280,80	10,43	3,71%
	36019A02100302	16258,04	327,11	2,01%
	36019A02100307	5043,51	3334,32	66,11%
	36019A02100308	3051,53	2265,96	74,26%
	36019A02100309	269,03	217,51	80,85%
	36019A02100310	1364,14	691,27	50,67%
	36019A02100311	1648,58	1107,01	67,15%
	36019A02100312	1046,56	263,11	25,14%
	36019A02100313	1059,39	302,10	28,52%
	36019A02100316	561,41	408,64	72,79%
	36019A02100317	1701,45	817,35	48,04%
	36019A02100318	564,57	523,51	92,73%
	36019A02100319	1234,45	775,98	62,86%
	36019A02100320	2075,46	279,82	13,48%
	36019A02100323	910,80	231,89	25,46%
	36019A02100324	1431,94	453,63	31,68%
	36019A02100325	938,04	298,00	31,77%
	36019A02100326	580,60	99,83	17,19%

Plano Nº 0224A-0201	Referencia Catastral	Superficie (m²)	Superficie Afectada (m²)	Porcentaxe Afectada
	36019A02100327	761,00	25,83	3,39%
	36019A02100330	2567,63	1461,80	56,93%
	36019A02100331	776,11	700,96	90,32%
	36019A02100332	998,11	549,35	55,04%
	36019A02100333	270,63	270,63	100,00%
	36019A02100334	323,52	289,50	89,48%
	36019A02100335	532,49	10,30	1,93%
	36019A02100336	125,09	125,09	100,00%
	36019A02100337	473,01	473,01	100,00%
	36019A02100338	191,11	191,11	100,00%
	36019A02100339	191,17	191,17	100,00%
	36019A02100340	561,49	414,51	73,82%
	36019A02100341	950,40	23,46	2,47%
	36019A02100342	238,88	154,51	64,68%
	36019A02100369	287,30	268,85	93,58%
	36019A02100370	514,86	230,20	44,71%
	36019A02100371	1066,71	50,80	4,76%
	36019A02100372	170,39	116,43	68,33%
	36019A02100373	414,35	290,53	70,12%
	36019A02100374	633,48	392,41	61,95%
	36019A02100375	306,48	305,26	99,60%
	36019A02100376	436,06	436,06	100,00%
	36019A02100377	397,14	397,13	100,00%
	36019A02100378	499,86	338,26	67,67%
	36019A02100380	896,21	511,84	57,11%
	36019A02100381	2155,10	1463,00	67,89%
	36019A02100382	7091,97	5076,68	71,58%
	36019A02100383	841,90	370,47	44,00%
	36019A02100384	2070,59	1301,70	62,87%
	36019A02100385	322,84	138,92	43,03%
	36019A02100386	396,82	253,20	63,81%
	36019A02100388	2089,41	1060,28	50,75%
	36019A02100389	1716,49	1603,99	93,45%
	36019A02100394	566,86	62,87	11,09%
	36019A02100395	136,36	27,77	20,37%
	36019A02100396	85,38	85,37	99,99%
	36019A02100397	87,57	87,57	100,00%
	36019A02100398	89,97	89,97	100,00%
	36019A02100400	698,93	433,53	62,03%
	36019A02100401	173,63	173,63	100,00%
	36019A02100402	371,44	371,44	100,00%
	36019A02100403	2124,79	1899,68	89,41%
	36019A02100404	4209,81	3128,52	74,32%
	36019A02100405	395,48	129,79	32,82%
	36019A02100406	511,88	135,48	26,47%

Plano Nº 0224A-0201	Referencia Catastral	Superficie (m²)	Superficie Afectada (m²)	Porcentaxe Afectada
	36019A02100407	5041,57	3441,66	68,27%
	36019A02100408	876,66	208,73	23,81%
	36019A02100412	10499,23	11,14	0,11%
	36019A02100415	13140,64	93,60	0,71%
	36019A02100435	519,91	511,32	98,35%
	36019A02100436	342,44	342,44	100,00%
	36019A02100438	628,26	628,26	100,00%
	36019A02100439	527,99	527,77	99,96%
	36019A02100441	160,04	117,49	73,41%
	36019A02100442	974,70	535,45	54,93%
	36019A02100443	755,41	644,95	85,38%
	36019A02100450	1272,41	101,64	7,99%
	36019A02100451	775,68	598,87	77,21%
	36019A02100453	994,94	992,19	99,72%
	36019A02100490	1556,41	125,77	8,08%
	36019A02100491	987,98	165,10	16,71%
	36019A02100492	855,08	795,61	93,05%
	36019A02100494	490,95	490,95	100,00%
	36019A02100495	125,22	124,72	99,60%
	36019A02100496	274,25	274,25	100,00%
	36019A02100497	1436,76	1108,39	77,14%
	36019A02200030	793,11	761,99	96,08%
	36019A02200031	759,79	636,07	83,72%
	36019A02200032	643,79	448,36	69,64%
	36019A02200033	143,92	25,08	17,43%
	36019A02200049	233,77	14,13	6,04%
	36019A02200050	837,28	59,62	7,12%
	36019A02200052	934,17	829,26	88,77%
	36019A02200053	479,00	228,70	47,75%
	36019A02200082	19811,17	453,73	2,29%
	36019A02200128	1001,66	776,17	77,49%
	36019A02200131	4672,87	1251,67	26,79%
	36019A02200132	1005,36	86,01	8,55%
	36019A02200190	340714,05	734,91	0,22%
	36019A02400014	10018,47	242,13	2,42%
	36019A02400020	4603,89	1422,97	30,91%
	36019A02400021	17681,69	7863,95	44,48%
	36019A02400063	979,88	487,16	49,72%
	36019A02400064	3373,04	33,16	0,98%
	36019A02400077	537,78	468,17	87,05%
	36019A02400078	2446,59	1648,43	67,38%
	36019A02400079	672,81	672,81	100,00%
	36019A02400080	786,18	786,18	100,00%
	36019A02400081	325,06	325,06	100,00%
	36019A02400082	448,56	448,56	100,00%

Plano Nº 0224A-0201	Referencia Catastral	Superficie (m²)	Superficie Afectada (m²)	Porcentaxe Afectada
	36019A02400083	172,07	110,78	64,38%
	36019A02400084	121,07	31,58	26,08%
	36019A02400085	140,24	57,74	41,17%
	36019A02400086	356,57	193,63	54,30%
	36019A02400087	484,28	462,07	95,41%
	36019A02400088	307,01	307,01	100,00%
	36019A02400089	289,31	289,31	100,00%
	36019A02400090	472,66	416,25	88,06%
	36019A02400091	275,59	125,98	45,71%
	36019A02400092	407,97	407,97	100,00%
	36019A02400093	629,98	629,98	100,00%
	36019A02400094	2835,14	1458,39	51,44%
	36019A02400100	955,32	362,17	37,91%
	36019A02400101	846,80	229,55	27,11%
	36019A02400102	953,07	953,07	100,00%
	36019A02400103	262,53	227,84	86,78%
	36019A02400104	207,03	207,03	100,00%
	36019A02400105	438,88	438,88	100,00%
	36019A02400106	1765,46	1722,92	97,59%
	36019A02400107	232,76	123,66	53,13%
	36019A02400109	2533,66	1331,55	52,55%
	36019A02400111	2692,06	67,00	2,49%
	36019A02400112	879,96	273,53	31,08%
	36019A02400113	922,01	669,17	72,58%
	36019A02400114	1827,46	1824,29	99,83%
	36019A02400115	634,68	283,18	44,62%
	36019A02400116	793,03	792,34	99,91%
	36019A02400117	549,33	549,33	100,00%
	36019A02400118	939,47	769,88	81,95%
	36019A02400119	215,31	215,31	100,00%
	36019A02400120	660,30	660,31	100,00%
	36019A02400121	2026,79	1975,62	97,48%
	36019A02400122	885,60	885,60	100,00%
	36019A02400123	298,73	298,73	100,00%
	36019A02400124	1077,94	840,06	77,93%
	36019A02400125	281,95	281,95	100,00%
	36019A02400126	256,25	256,25	100,00%
	36019A02400127	1113,90	709,20	63,67%
	36019A02400128	327,62	327,62	100,00%
	36019A02400129	65,64	65,64	100,00%
	36019A02400130	606,89	606,89	100,00%
	36019A02400131	992,73	180,46	18,18%
	36019A02400133	1617,31	602,55	37,26%
	36019A02400164	322,86	19,65	6,09%
	36019A02400173	194,92	194,92	100,00%

Plano Nº 0224A-0201	Referencia Catastral	Superficie (m²)	Superficie Afectada (m²)	Porcentaxe Afectada
	36019A02400174	557,71	513,43	92,06%
	36019A02400175	628,08	200,73	31,96%
	36019A02400183	489,64	97,52	19,92%
	36019A02400184	1142,15	291,49	25,52%
	36019A02400185	831,67	287,38	34,55%
	36019A02400191	473,05	59,30	12,54%
	36019A02400192	381,94	15,24	3,99%
	36019A02400208	682,03	66,73	9,78%
	36019A02400211	3724,28	2019,25	54,22%
	36019A02400212	1282,69	1282,68	100,00%
	36019A02400213	1135,87	1135,87	100,00%
	36019A02400214	268,04	199,76	74,53%
	36019A02400215	398,88	286,88	71,92%
	36019A02400216	1267,32	731,99	57,76%
	36019A02400217	313,66	102,27	32,61%
	36019A02400218	316,72	159,49	50,36%
	36019A02400221	154,46	52,35	33,89%
	36019A02400361	145,91	145,88	99,98%
	36019A02500148	7909,42	4738,41	59,91%

Plano Nº 0224A-0202	Referencia Catastral	Superficie (m²)	Superficie Afectada (m²)	Porcentaxe Afectada
	36019A00800531	91,84	23,69	25,79%
	36019A00800532	144,23	109,54	75,95%
	36019A00800533	373,33	305,29	81,77%
	36019A00800534	400,94	310,86	77,53%
	36019A00800535	204,51	204,51	100,00%
	36019A00800536	271,05	271,05	100,00%
	36019A00800537	242,91	242,91	100,00%
	36019A00800538	362,40	362,40	100,00%
	36019A00800539	127,76	127,76	100,00%
	36019A00800540	191,62	191,62	100,00%
	36019A00800541	160,40	138,56	86,38%
	36019A00800544	109,13	109,13	100,00%
	36019A00800545	64,67	64,67	100,00%
	36019A00800546	292,72	233,01	79,60%
	36019A00800547	1092,05	143,94	13,18%
	36019A00800555	481,30	379,29	78,81%
	36019A00800556	333,11	243,59	73,13%
	36019A00800557	118,94	83,23	69,97%
	36019A00800558	78,10	14,35	18,37%
	36019A00800607	39942,05	3586,17	8,98%
	36019A00800609	247,33	161,48	65,29%
	36019A00800610	11975,72	2028,56	16,94%
	36019A00800611	1058,15	566,08	53,50%
	36019A00800612	1261,58	1123,53	89,06%
	36019A00800613	627,21	341,97	54,52%
	36019A00900146	1069,35	1009,04	94,36%
	36019A00900147	1031,31	518,76	50,30%
	36019A00900148	1051,52	353,84	33,65%
	36019A00900149	182,83	160,60	87,84%
	36019A00900150	202,96	198,03	97,57%
	36019A00900151	1137,85	1089,29	95,73%
	36019A00900152	880,94	281,21	31,92%
	36019A00900153	145,59	45,37	31,17%
	36019A00900154	65,09	3,72	5,72%
	36019A00900155	1240,84	180,42	14,54%
	36019A00900156	1300,44	677,32	52,08%
	36019A00900165	670,14	388,88	58,03%
	36019A00900167	812,79	204,24	25,13%
	36019A00900168	303,30	157,85	52,04%
	36019A00900169	736,00	85,97	11,68%
	36019A00900170	809,48	98,45	12,16%
	36019A00900173	370,70	242,21	65,34%
	36019A00900174	1059,91	1017,16	95,97%
	36019A00900175	400,37	156,56	39,10%
	36019A00900176	121,80	121,80	100,00%

Plano Nº 0224A-0202	Referencia Catastral	Superficie (m²)	Superficie Afectada (m²)	Porcentaxe Afectada
	36019A00900177	119,88	119,88	100,00%
	36019A00900178	92,28	92,28	100,00%
	36019A00900179	162,52	162,52	100,00%
	36019A00900180	239,40	239,40	100,00%
	36019A00900181	277,80	277,80	100,00%
	36019A00900182	397,87	388,99	97,77%
	36019A00900183	627,56	333,98	53,22%
	36019A00900184	240,60	124,58	51,78%
	36019A00900185	1628,12	836,07	51,35%
	36019A00900186	679,24	679,24	100,00%
	36019A00900187	670,99	670,99	100,00%
	36019A00900188	239,93	233,27	97,22%
	36019A00900189	703,48	602,30	85,62%
	36019A00900193	225,30	152,71	67,78%
	36019A00900240	2698,18	1378,33	51,08%
	36019A00900245	443,56	114,92	25,91%
	36019A00900248	421,84	410,91	97,41%
	36019A00900249	467,65	460,88	98,55%
	36019A00900250	1144,91	1144,92	100,00%
	36019A00900252	470,29	452,22	96,16%
	36019A00900253	466,24	466,24	100,00%
	36019A00900254	331,42	331,42	100,00%
	36019A00900255	381,44	381,44	100,00%
	36019A00900256	625,35	624,00	99,78%
	36019A00900257	482,25	469,23	97,30%
	36019A00900258	337,74	337,74	100,00%
	36019A00900259	239,36	239,36	100,00%
	36019A00900260	1323,52	670,75	50,68%
	36019A00900261	462,88	58,18	12,57%
	36019A00900262	1367,95	99,49	7,27%
	36019A00900263	682,44	214,49	31,43%
	36019A00900265	709,53	448,48	63,21%
	36019A00900266	395,09	387,05	97,97%
	36019A00900268	251,13	38,17	15,20%
	36019A00900269	292,87	112,08	38,27%
	36019A00900270	136,94	136,94	100,00%
	36019A00900271	240,46	223,74	93,05%
	36019A00900291	9715,44	3579,67	36,85%
	36019A00900292	406,49	406,49	100,00%
	36019A00900306	476,42	475,51	99,81%
	36019A00900307	439,86	332,35	75,56%
	36019A00900308	1276,75	510,68	40,00%
	36019A00900311	939,29	341,31	36,34%
	36019A00900335	106,93	46,40	43,40%
	36019A00900336	199,69	164,29	82,27%

Plano Nº 0224A-0202	Referencia Catastral	Superficie (m²)	Superficie Afectada (m²)	Porcentaxe Afectada
	36019A00900337	1395,50	1390,68	99,65%
	36019A00900338	1524,22	226,36	14,85%
	36019A00900339	2088,04	1444,61	69,18%
	36019A00900341	477,79	374,23	78,33%
	36019A00900342	508,34	444,69	87,48%
	36019A00900343	1213,40	740,03	60,99%
	36019A00900344	1423,33	867,77	60,97%
	36019A00900345	1559,99	411,30	26,37%
	36019A00900346	427,70	168,74	39,45%
	36019A00900347	381,00	53,18	13,96%
	36019A00900352	366,00	237,04	64,77%
	36019A00900353	379,68	235,25	61,96%
	36019A00900354	224,36	81,61	36,38%
	36019A00900355	260,06	237,10	91,17%
	36019A00900356	619,08	440,63	71,18%
	36019A00900357	1153,23	830,32	72,00%
	36019A00900358	323,38	239,99	74,21%
	36019A00900359	514,44	370,62	72,04%
	36019A00900361	418,56	323,61	77,32%
	36019A00900362	697,26	331,43	47,53%
	36019A00900363	286,12	286,12	100,00%
	36019A00900364	456,32	456,32	100,00%
	36019A00900365	2300,39	1191,50	51,80%
	36019A00900370	1206,88	71,48	5,92%
	36019A00900372	1254,84	728,46	58,05%
	36019A00900373	918,50	737,10	80,25%
	36019A00900375	2312,03	585,67	25,33%
	36019A00900376	239,37	210,41	87,90%
	36019A00900377	931,36	931,36	100,00%
	36019A00900378	342,35	342,35	100,00%
	36019A00900379	390,77	390,77	100,00%
	36019A00900380	292,42	292,42	100,00%
	36019A00900381	250,82	250,82	100,00%
	36019A00900382	216,85	178,94	82,52%
	36019A00900383	236,13	138,65	58,72%
	36019A00900384	469,23	469,23	100,00%
	36019A00900385	288,97	268,22	92,82%
	36019A00900386	986,66	271,08	27,47%
	36019A00900387	372,52	131,21	35,22%
	36019A00900388	1052,61	45,35	4,31%
	36019A00900393	174,05	64,75	37,20%
	36019A00900394	742,54	409,23	55,11%
	36019A00900395	201,25	201,25	100,00%
	36019A00900396	423,61	423,61	100,00%
	36019A00900397	364,19	364,19	100,00%

Plano Nº 0224A-0202	Referencia Catastral	Superficie (m²)	Superficie Afectada (m²)	Porcentaxe Afectada
	36019A00900398	400,18	399,59	99,85%
	36019A00900399	409,87	174,42	42,55%
	36019A00900401	1045,03	29,93	2,86%
	36019A00900437	10628,52	2270,72	21,36%
	36019A00900438	583,61	583,61	100,00%
	36019A00900439	79,69	79,69	100,00%
	36019A00900440	205,51	205,51	100,00%
	36019A00900441	235,52	235,52	100,00%
	36019A00900442	408,89	408,89	100,00%
	36019A00900443	81,29	81,29	100,00%
	36019A00900444	1474,68	545,52	36,99%
	36019A00900446	1822,65	508,06	27,87%
	36019A00900447	1878,91	1216,80	64,76%
	36019A00900448	526,51	526,51	100,00%
	36019A00900449	1067,50	1067,50	100,00%
	36019A00900450	89,22	89,22	100,00%
	36019A00900451	295,09	295,09	100,00%
	36019A00900452	210,69	210,69	100,00%
	36019A00900453	130,18	130,18	100,00%
	36019A00900454	75435,63	2941,79	3,90%
	36019A00900618	471,05	168,17	35,70%
	36019A00900619	57,54	57,54	100,00%
	36019A01000161	429,16	86,47	20,15%
	36019A01000162	138,69	5,48	3,95%
	36019A01000164	438,77	1,15	0,26%
	36019A01000166	904,49	138,41	15,30%
	36019A01000167	157,88	157,88	100,00%
	36019A01000168	440,04	355,47	80,78%
	36019A01000169	710,86	661,31	93,03%
	36019A01000170	284,42	284,42	100,00%
	36019A01000171	230,58	230,58	100,00%
	36019A01000172	640,35	640,35	100,00%
	36019A01000173	419,82	419,82	100,00%
	36019A01000174	412,60	249,23	60,40%
	36019A01000187	219,73	125,11	56,94%
	36019A01000188	554,04	507,67	91,63%
	36019A01000189	310,17	310,17	100,00%
	36019A01000190	162,53	162,54	100,00%
	36019A01000191	479,71	479,71	100,00%
	36019A01000192	334,62	304,66	91,05%
	36019A01000193	1720,27	229,50	13,34%
	36019A01000194	3957,30	2469,15	62,39%
	36019A01000195	1116,75	1112,74	99,64%
	36019A01000196	152,19	114,75	75,40%
	36019A01000197	584,35	462,64	79,17%

Plano Nº 0224A-0202	Referencia Catastral	Superficie (m²)	Superficie Afectada (m²)	Porcentaxe Afectada
	36019A01000200	248,99	45,09	18,11%
	36019A01000279	288,59	23,02	7,98%
	36019A01000280	209,04	73,94	35,37%
	36019A01000281	61,47	61,47	100,00%
	36019A01000282	180,06	44,77	24,86%
	36019A01000283	242,62	126,85	52,28%
	36019A01000285	151,95	75,82	49,90%
	36019A01000286	118,92	64,71	54,41%
	36019A01000287	133,91	29,32	21,90%
	36019A01000288	313,79	53,43	17,03%
	36019A01000289	292,63	122,49	41,86%
	36019A01000290	293,91	293,91	100,00%
	36019A01000291	116,02	116,02	100,00%
	36019A01000292	124,76	124,76	100,00%
	36019A01000296	608,24	107,78	17,72%
	36019A01000297	1097,85	541,59	49,33%
	36019A01000298	245,33	245,33	100,00%
	36019A01000299	375,50	375,50	100,00%
	36019A01000300	294,29	294,29	100,00%
	36019A01000301	186,84	186,84	100,00%
	36019A01000302	402,24	399,98	99,44%
	36019A01000303	91,33	91,33	100,00%
	36019A01000304	209,76	209,76	100,00%
	36019A01000305	200,92	200,91	100,00%
	36019A01000306	81,01	81,01	100,00%
	36019A01000310	1128,94	177,78	15,75%
	36019A01000311	1473,20	447,53	30,38%
	36019A01000312	342,67	38,28	11,17%
	36019A01000313	302,02	302,02	100,00%
	36019A01000314	491,03	422,87	86,12%
	36019A01000315	224,06	224,06	100,00%
	36019A01000316	930,71	650,87	69,93%
	36019A01000317	202,18	202,18	100,00%
	36019A01000318	228,95	228,95	100,00%
	36019A01000319	593,59	593,59	100,00%
	36019A01000320	106,79	106,79	100,00%
	36019A01000321	514,37	514,10	99,95%
	36019A01000322	167,08	142,63	85,37%
	36019A01000325	1525,06	89,04	5,84%
	36019A01000327	4964,95	3789,22	76,32%
	36019A01000353	65071,61	198,43	0,30%
	36019A01000378	1589,77	282,98	17,80%
	36019A01000379	367,94	367,94	100,00%
	36019A01000380	488,19	488,19	100,00%
	36019A01000381	502,64	502,64	100,00%

Plano Nº 0224A-0202	Referencia Catastral	Superficie (m²)	Superficie Afectada (m²)	Porcentaxe Afectada
	36019A01000382	1853,05	1202,00	64,87%
	36019A01000383	1873,30	568,28	30,34%
	36019A01000384	180,56	180,56	100,00%
	36019A01000385	507,97	462,21	90,99%
	36019A01000386	93,00	74,84	80,47%
	36019A01000387	347,18	347,18	100,00%
	36019A01000388	1302,73	798,73	61,31%
	36019A01000389	194,49	163,20	83,91%
	36019A01000597	800,68	75,79	9,47%
	36019A01000598	1874,34	359,47	19,18%
	36019A01000645	824,43	174,98	21,22%
	36019A01000659	735,19	111,28	15,14%
	36019A01000697	299,73	211,34	70,51%
	36019A01000698	775,24	29,39	3,79%
	36019A01000699	663,27	27,68	4,17%
	36019A01000700	661,13	29,61	4,48%
	36019A01000701	2402,87	107,00	4,45%
	36019A01000710	1622,41	284,74	17,55%
	36019A01000711	367,12	103,48	28,19%
	36019A01100158	590,70	128,36	21,73%
	36019A01100168	12618,14	1630,92	12,93%
	36019A01100172	10617,72	5055,38	47,61%
	36019A01100173	1030,65	827,05	80,25%
	36019A01100174	420,27	361,58	86,04%
	36019A01100175	508,47	477,56	93,92%
	36019A01100176	225,60	163,98	72,69%
	36019A01100177	284,51	284,51	100,00%
	36019A01100178	814,86	569,15	69,85%
	36019A01100179	1199,93	325,54	27,13%
	36019A01100181	3266,08	1385,49	42,42%
	36019A01100183	282,61	176,23	62,36%
	36019A01100184	384,56	384,56	100,00%
	36019A01100185	499,82	196,54	39,32%
	36019A01100187	570,54	375,62	65,84%
	36019A01100188	292,33	166,62	57,00%
	36019A01100189	154,08	154,08	100,00%
	36019A01100190	95,54	95,54	100,00%
	36019A01100191	96,48	96,48	100,00%
	36019A01100192	225,85	225,85	100,00%
	36019A01100193	124,70	124,70	100,00%
	36019A01100194	142,60	142,60	100,00%
	36019A01100195	368,20	368,20	100,00%
	36019A01100196	138,92	138,92	100,00%
	36019A01100197	345,16	345,16	100,00%
	36019A01100198	96,36	96,36	100,00%

Plano Nº 0224A-0202	Referencia Catastral	Superficie (m²)	Superficie Afectada (m²)	Porcentaxe Afectada
	36019A01100199	83,96	83,96	100,00%
	36019A01100200	260,93	260,93	100,00%
	36019A01100201	162,86	162,86	100,00%
	36019A01100202	111,87	111,87	100,00%
	36019A01100203	187,24	187,24	100,00%
	36019A01100204	242,45	233,87	96,46%
	36019A01100205	260,36	190,32	73,10%
	36019A01100206	331,96	247,81	74,65%
	36019A01100207	46,80	46,26	98,85%
	36019A01100208	114,17	6,34	5,55%
	36019A01100209	1260,81	788,75	62,56%
	36019A01100210	816,50	616,82	75,54%
	36019A01100215	331,69	145,35	43,82%
	36019A01100216	116,46	82,05	70,45%
	36019A01100217	287,16	104,78	36,49%
	36019A01100218	1024,68	748,98	73,09%
	36019A01100219	1270,29	1246,40	98,12%
	36019A01100220	459,48	452,78	98,54%
	36019A01100221	552,95	463,05	83,74%
	36019A01100222	270,79	270,79	100,00%
	36019A01100223	393,32	382,65	97,29%
	36019A01100224	158,48	158,48	100,00%
	36019A01100225	351,81	226,64	64,42%
	36019A01100226	228,21	228,21	100,00%
	36019A01100227	149,42	149,42	100,00%
	36019A01100228	299,57	299,57	100,00%
	36019A01100229	185,07	87,07	47,04%
	36019A01100232	240,16	69,61	28,99%
	36019A01100233	360,01	21,33	5,92%
	36019A01100234	90,01	55,88	62,08%
	36019A01100235	883,61	377,59	42,73%
	36019A01100248	215,63	65,36	30,31%
	36019A01100249	138,77	138,77	100,00%
	36019A01100250	95,96	95,96	100,00%
	36019A01100251	112,26	112,26	100,00%
	36019A01100252	414,18	148,96	35,97%
	36019A01100253	477,31	395,21	82,80%
	36019A01100282	257,16	81,17	31,56%
	36019A01100283	223,58	203,22	90,89%
	36019A01100284	101,88	26,80	26,30%
	36019A01100319	1485,01	438,06	29,50%
	36019A01100321	2690,11	1961,08	72,90%
	36019A01100322	577,69	577,69	100,00%
	36019A01100323	692,23	692,23	100,00%
	36019A01100324	201,52	149,95	74,41%

Plano Nº 0224A-0202	Referencia Catastral	Superficie (m²)	Superficie Afectada (m²)	Porcentaxe Afectada
	36019A01100325	621,33	27,03	4,35%
	36019A01100327	521,28	31,86	6,11%
	36019A01100328	1850,32	1720,84	93,00%
	36019A01100331	930,88	6,35	0,68%
	36019A01100333	257,80	72,08	27,96%
	36019A01100334	405,99	201,84	49,71%
	36019A01100335	1186,74	278,22	23,44%
	36019A01100336	121,75	121,75	100,00%
	36019A01100337	296,33	296,33	100,00%
	36019A01100338	284,33	284,33	100,00%
	36019A01100339	334,03	270,47	80,97%
	36019A01100340	116,21	108,26	93,16%
	36019A01100341	40,81	40,81	100,00%
	36019A01100342	547,08	531,65	97,18%
	36019A01100343	821,76	785,49	95,59%
	36019A01100344	1158,31	1149,23	99,22%
	36019A01100345	603,91	250,91	41,55%
	36019A01100346	110,59	110,59	100,00%
	36019A01100347	166,30	70,90	42,63%
	36019A01100348	1476,17	385,73	26,13%
	36019A01100349	203,65	203,65	100,00%
	36019A01100350	219,28	219,28	100,00%
	36019A01100351	201,69	165,08	81,85%
	36019A01100352	793,09	116,97	14,75%
	36019A01100354	326,00	134,07	41,13%
	36019A01100355	1217,62	360,83	29,63%
	36019A01100358	1736,24	730,50	42,07%
	36019A01100359	254,31	254,31	100,00%
	36019A01100360	1047,74	948,44	90,52%
	36019A01100361	1303,31	558,24	42,83%
	36019A01100362	1629,99	1058,22	64,92%
	36019A01100363	96,54	96,54	100,00%
	36019A01100364	51,25	51,25	100,00%
	36019A01100365	135,41	135,40	100,00%
	36019A01100366	431,71	431,71	100,00%
	36019A01100367	478,65	478,65	100,00%
	36019A01100368	247,21	247,21	100,00%
	36019A01100369	185,51	185,51	100,00%
	36019A01100370	61,75	61,75	100,00%
	36019A01100371	87,44	87,44	100,00%
	36019A01100372	183,48	183,48	100,00%
	36019A01100373	1042,33	523,35	50,21%
	36019A01100374	988,93	988,94	100,00%
	36019A01100375	64,29	64,29	100,00%
	36019A01100376	306,68	306,68	100,00%

Plano Nº 0224A-0202	Referencia Catastral	Superficie (m²)	Superficie Afectada (m²)	Porcentaxe Afectada
	36019A01100377	229,51	229,50	100,00%
	36019A01100378	95,20	95,20	100,00%
	36019A01100379	93,94	93,94	100,00%
	36019A01100380	188,83	188,83	100,00%
	36019A01100381	52,45	52,45	100,00%
	36019A01100382	144,92	144,92	100,00%
	36019A01100383	218,90	218,90	100,00%
	36019A01100384	329,57	329,57	100,00%
	36019A01100385	716,33	710,88	99,24%
	36019A01100386	177,86	177,86	100,00%
	36019A01100387	185,50	185,50	100,00%
	36019A01100388	170,07	170,07	100,00%
	36019A01100389	707,24	464,28	65,65%
	36019A01100390	601,66	254,13	42,24%
	36019A01100391	656,82	106,01	16,14%
	36019A01100394	431,58	80,02	18,54%
	36019A01100395	128,35	91,42	71,23%
	36019A01100396	499,14	120,70	24,18%
	36019A01100398	460,20	99,23	21,56%
	36019A01100399	147,67	22,27	15,08%
	36019A01100401	400,19	41,10	10,27%
	36019A01100432	31,49	31,49	100,00%
	36019A01200204	288,80	31,58	10,93%
	36019A01200206	627,24	363,26	57,91%
	36019A01200207	263,67	263,67	100,00%
	36019A01200208	238,10	238,10	100,00%
	36019A01200209	249,28	243,96	97,87%
	36019A01200210	771,26	484,54	62,83%
	36019A01200221	14824,07	2124,30	14,33%
	36019A01200222	1155,76	138,07	11,95%
	36019A01200223	1153,36	614,96	53,32%
	36019A01200224	803,63	747,27	92,99%
	36019A01200225	2224,62	1363,25	61,28%
	36019A01200227	192,12	16,27	8,47%
	36019A01200228	148,00	113,03	76,37%
	36019A01200229	244,71	244,71	100,00%
	36019A01200230	391,62	70,89	18,10%
	36019A01200233	812,30	268,86	33,10%
	36019A01200234	1108,01	564,95	50,99%
	36019A01200235	477,13	474,27	99,40%
	36019A01200236	206,88	112,50	54,38%
	36019A01200237	575,37	518,17	90,06%
	36019A01200238	1038,50	6,68	0,64%
	36019A01200242	803,08	376,66	46,90%
	36019A01200243	825,84	162,59	19,69%

Plano Nº 0224A-0202	Referencia Catastral	Superficie (m²)	Superficie Afectada (m²)	Porcentaxe Afectada
	36019A01200247	123,62	34,77	28,13%
	36019A01200248	202,71	202,71	100,00%
	36019A01200249	205,71	205,71	100,00%
	36019A01200250	216,18	216,18	100,00%
	36019A01200251	85,62	79,01	92,28%
	36019A01200252	128,45	128,45	100,00%
	36019A01200253	149,60	136,35	91,14%
	36019A01200260	1167,45	469,92	40,25%
	36019A01200261	156,86	156,86	100,00%
	36019A01200262	336,18	281,90	83,85%
	36019A01200263	633,37	633,37	100,00%
	36019A01200264	231,78	231,78	100,00%
	36019A01200265	205,67	205,67	100,00%
	36019A01200266	968,76	927,44	95,73%
	36019A01200267	147,75	44,99	30,45%
	36019A01200268	102,99	29,12	28,28%
	36019A01200272	1286,94	938,11	72,89%
	36019A01200273	274,45	120,07	43,75%
	36019A01200275	189,97	166,66	87,73%
	36019A01200276	527,90	527,90	100,00%
	36019A01200277	267,23	267,23	100,00%
	36019A01200278	182,43	182,43	100,00%
	36019A01200279	2481,67	917,96	36,99%
	36019A01200280	1307,69	523,96	40,07%
	36019A01200282	224,27	67,49	30,09%
	36019A01200283	285,83	268,68	94,00%
	36019A01200284	47,98	47,98	100,00%
	36019A01200285	377,33	377,34	100,00%
	36019A01200286	299,19	290,94	97,24%
	36019A01200287	673,51	673,51	100,00%
	36019A01200288	801,51	384,71	48,00%
	36019A01200289	272,33	33,61	12,34%
	36019A01200290	346,26	53,70	15,51%
	36019A01200291	294,91	65,92	22,35%
	36019A01200292	372,07	61,95	16,65%
	36019A01200293	1065,57	604,03	56,69%
	36019A01200294	830,00	830,00	100,00%
	36019A01200295	673,12	604,17	89,76%
	36019A01200296	179,47	179,47	100,00%
	36019A01200297	619,83	574,18	92,64%
	36019A01200299	413,27	47,05	11,38%
	36019A01200300	856,73	616,65	71,98%
	36019A01300160	12309,50	351,78	2,86%
	36019A01400003	1549,16	282,34	18,23%
	36019A01400004	110,32	110,32	100,00%

Plano Nº 0224A-0202	Referencia Catastral	Superficie (m²)	Superficie Afectada (m²)	Porcentaxe Afectada
	36019A01400005	3104,84	2556,98	82,35%
	36019A01400006	1773,49	494,46	27,88%
	36019A01400007	1591,22	1357,06	85,28%
	36019A01400010	1462857,80	14793,89	1,01%
	36019A01400056	3971,12	953,26	24,00%
	36019A01400059	2848,28	11,43	0,40%
	36019A01400060	570,41	532,31	93,32%
	36019A01400061	1071,36	1071,33	100,00%
	36019A01400062	319,66	303,07	94,81%
	36019A01400063	190,85	190,85	100,00%
	36019A01400064	1512,73	451,30	29,83%
	36019A01400070	914,12	264,94	28,98%
	36019A01400072	124,96	83,62	66,92%
	36019A01400073	1735,91	1173,45	67,60%
	36019A01400074	431,86	429,91	99,55%
	36019A01400075	147,99	147,99	100,00%
	36019A01400076	1101,16	675,57	61,35%
	36019A01400077	493,42	90,68	18,38%
	36019A01400078	189,17	189,17	100,00%
	36019A01400079	161,19	161,19	100,00%
	36019A01400080	88,13	88,13	100,00%
	36019A01400081	89,75	89,75	100,00%
	36019A01400082	887,13	887,13	100,00%
	36019A01400083	200,92	200,92	100,00%
	36019A01400084	64,00	60,06	93,84%
	36019A01400086	238,08	124,93	52,47%
	36019A01400087	72,13	43,40	60,17%
	36019A01400088	153,94	63,52	41,26%
	36019A01400089	97,11	53,66	55,26%
	36019A01400090	95,96	32,43	33,80%
	36019A01400091	281,83	209,63	74,38%
	36019A01400093	444,20	384,51	86,56%
	36019A01400094	92,35	92,35	100,00%
	36019A01400095	648,15	400,72	61,83%
	36019A01400101	42,31	40,18	94,96%
	36019A01400102	53,66	53,66	100,00%
	36019A01400103	134,26	116,51	86,78%
	36019A01400104	398,91	225,18	56,45%
	36019A01400108	926,25	369,39	39,88%
	36019A01400109	312,90	312,90	100,00%
	36019A01400110	320,61	320,61	100,00%
	36019A01400111	222,10	222,10	100,00%
	36019A01400112	352,29	298,13	84,63%
	36019A01400113	652,73	107,94	16,54%
	36019A01400114	524,96	328,32	62,54%

Plano Nº 0224A-0202	Referencia Catastral	Superficie (m²)	Superficie Afectada (m²)	Porcentaxe Afectada
	36019A01400115	635,63	194,65	30,62%
	36019A01400125	5524,56	3679,28	66,60%
	36019A01400126	178,14	176,99	99,35%
	36019A01400127	92,03	91,13	99,03%
	36019A01400128	1276,80	585,45	45,85%
	36019A01400129	1092,42	218,19	19,97%
	36019A01400132	4109,17	1309,79	31,87%
	36019A01400133	1101,88	730,99	66,34%
	36019A01400134	224,94	224,94	100,00%
	36019A01400135	1341,04	1331,09	99,26%
	36019A01400136	1682,53	474,88	28,22%
	36019A01400138	729,36	220,60	30,25%
	36019A01400140	606,08	26,20	4,32%
	36019A01400169	538679,78	4377,73	0,81%
	36019A01400402	143,74	103,73	72,17%
	36019A01400406	1580,52	175,84	11,13%
	36019A01400447	790,12	34,12	4,32%
	36019A01400450	385,37	290,51	75,39%
	36019A01500525	701,58	177,06	25,24%
	36019A01500526	356,61	356,53	99,98%
	36019A01500527	793,39	793,11	99,97%
	36019A01500528	827,88	366,25	44,24%
	36019A01500529	1922,37	402,53	20,94%
	36019A01500552	52617,75	825,91	1,57%

Plano Nº 0224A-0203	Referencia Catastral	Superficie (m²)	Superficie Afectada (m²)	Porcentaxe Afectada
	000403700NG48A	105,94	105,94	100,00%
	36019A01300160	12309,50	351,78	2,86%
	36019A01300177	1459,84	460,49	31,54%
	36019A01300178	448,74	79,60	17,74%
	36019A01300179	30,84	30,84	100,00%
	36019A01300180	155,60	155,60	100,00%
	36019A01300181	198,84	198,84	100,00%
	36019A01300182	117,12	108,79	92,88%
	36019A01300183	79,78	79,78	100,00%
	36019A01300184	102,59	29,68	28,93%
	36019A01300185	213,49	133,48	62,52%
	36019A01300186	241,81	153,34	63,41%
	36019A01300187	458,75	307,99	67,14%
	36019A01300188	963,58	733,73	76,15%
	36019A01300189	1282,37	1269,75	99,02%
	36019A01300190	126,07	126,07	100,00%
	36019A01300191	153,10	68,68	44,86%
	36019A01300192	171,21	76,36	44,60%
	36019A01300193	175,16	78,90	45,05%
	36019A01300194	157,90	75,19	47,62%
	36019A01300195	357,85	159,17	44,48%
	36019A01300196	567,48	242,62	42,75%
	36019A01300197	274,39	206,74	75,35%
	36019A01300198	65,28	65,28	100,00%
	36019A01300199	103,66	59,71	57,60%
	36019A01300200	658,12	468,22	71,15%
	36019A01300201	1206,81	1044,38	86,54%
	36019A01300202	1076,20	913,92	84,92%
	36019A01300203	383,63	257,02	67,00%
	36019A01300204	122,58	72,75	59,35%
	36019A01300205	404,97	249,11	61,51%
	36019A01300206	132,99	132,99	100,00%
	36019A01300207	122,13	119,09	97,51%
	36019A01300208	158,19	133,33	84,28%
	36019A01300209	362,44	7,65	2,11%
	36019A01300210	509,18	166,29	32,66%
	36019A01300211	66,56	65,15	97,88%
	36019A01300212	1728,71	1239,68	71,71%
	36019A01300222	1561,14	22,79	1,46%
	36019A01300227	251,97	92,57	36,74%
	36019A01300228	272,64	78,85	28,92%
	36019A01300229	531,51	81,24	15,28%
	36019A01300230	184,55	7,24	3,93%
	36019A01300245	295,67	57,29	19,38%
	36019A01300246	593,17	438,57	73,94%

Plano Nº 0224A-0203	Referencia Catastral	Superficie (m²)	Superficie Afectada (m²)	Porcentaxe Afectada
	36019A01300248	120,75	104,95	86,91%
	36019A01300249	206,36	206,36	100,00%
	36019A01300250	469,48	359,56	76,59%
	36019A01300251	297,81	266,08	89,35%
	36019A01300252	291,23	234,59	80,55%
	36019A01300253	310,80	276,90	89,09%
	36019A01300254	159,86	143,69	89,89%
	36019A01300255	59,69	59,69	100,00%
	36019A01300256	64,84	64,84	100,00%
	36019A01300257	708,19	671,34	94,80%
	36019A01300258	286,86	265,87	92,68%
	36019A01300259	275,57	242,71	88,08%
	36019A01300260	215,74	180,13	83,50%
	36019A01300261	156,74	103,88	66,28%
	36019A01300262	186,93	83,66	44,75%
	36019A01300263	294,02	181,08	61,59%
	36019A01300264	179,13	179,13	100,00%
	36019A01300265	240,28	240,28	100,00%
	36019A01300266	543,16	430,88	79,33%
	36019A01300268	154,94	54,72	35,32%
	36019A01300269	93,85	36,32	38,70%
	36019A01300270	130,55	12,09	9,26%
	36019A01300271	115,76	115,76	100,00%
	36019A01300273	219,91	212,68	96,71%
	36019A01300274	214,51	214,51	100,00%
	36019A01300275	87,89	87,58	99,64%
	36019A01300276	204,49	138,04	67,51%
	36019A01300277	454,20	345,38	76,04%
	36019A01300278	155,46	155,46	100,00%
	36019A01300519	179,63	179,63	100,00%
	36019A01300520	943,36	763,12	80,89%
	36019A01300522	672,97	613,69	91,19%
	36019A01300523	571,57	571,57	100,00%
	36019A01300531	656,33	656,33	100,00%
	36019A01300532	698,61	695,33	99,53%
	36019A01300533	624,51	411,28	65,86%
	36019A01300535	470,32	371,96	79,09%
	36019A01300536	115,49	84,81	73,44%
	36019A01300537	119,55	72,85	60,94%
	36019A01300538	49,16	49,16	100,00%
	36019A01300539	169,54	23,15	13,66%
	36019A01300540	87,77	86,04	98,03%
	36019A01300541	80,41	18,39	22,88%
	36019A01300550	858,19	91,91	10,71%
	36019A01300552	706,20	497,99	70,52%

Plano Nº 0224A-0203	Referencia Catastral	Superficie (m²)	Superficie Afectada (m²)	Porcentaxe Afectada
	36019A01300553	150,66	150,66	100,00%
	36019A01300554	461,70	364,46	78,94%
	36019A01300555	421,26	278,50	66,11%
	36019A01300557	348,21	345,55	99,23%
	36019A01300558	826,51	826,51	100,00%
	36019A01300561	907,86	904,14	99,59%
	36019A01300562	1009,76	936,51	92,75%
	36019A01300571	146,48	83,51	57,01%
	36019A01300572	62,23	62,23	100,00%
	36019A01300573	119,25	24,19	20,29%
	36019A01300574	848,45	308,68	36,38%
	36019A01300575	1061,44	703,14	66,24%
	36019A01300576	1771,80	49,14	2,77%
	36019A01300578	187,77	12,11	6,45%
	36019A01300581	116,46	42,72	36,69%
	36019A01300583	280,32	170,62	60,87%
	36019A01300584	337,38	263,43	78,08%
	36019A01300585	331,39	251,99	76,04%
	36019A01300586	858,27	683,48	79,63%
	36019A01300587	330,29	330,29	100,00%
	36019A01300588	232,29	232,29	100,00%
	36019A01300589	576,71	538,37	93,35%
	36019A01300590	629,94	466,70	74,09%
	36019A01300591	190,53	139,47	73,20%
	36019A01300592	170,27	118,57	69,64%
	36019A01300593	98,10	65,73	67,00%
	36019A01300594	84,52	72,04	85,24%
	36019A01300595	62,49	62,49	100,00%
	36019A01300596	50,97	50,97	100,00%
	36019A01300646	169,19	169,19	100,00%
	36019A01300647	978,49	632,01	64,59%
	36019A01300658	367,86	300,43	81,67%
	36019A01300678	1145,05	55,21	4,82%
	36019A01300683	387,92	91,50	23,59%
	36019A01300684	447,67	445,23	99,45%
	36019A01300685	571,08	571,08	100,00%
	36019A01300686	284,74	269,17	94,53%
	36019A01300687	456,09	396,64	86,97%
	36019A01300691	122,99	96,58	78,53%
	36019A01300693	213,52	155,24	72,71%
	36019A01300695	197,72	110,55	55,91%
	36019A01300697	121,41	19,39	15,97%
	36019A01300729	202,26	15,71	7,77%
	36019A01400169	538679,78	4377,73	0,81%
	36019A01400178	109724,41	1481,68	1,35%

Plano Nº 0224A-0203	Referencia Catastral	Superficie (m²)	Superficie Afectada (m²)	Porcentaxe Afectada
	36019A01400180	17133,23	1752,51	10,23%
	36019A01400181	48435,53	9767,93	20,17%
	36019A01400182	908,95	258,62	28,45%
	36019A01400184	538,65	55,65	10,33%
	36019A01400192	481,90	139,53	28,95%
	36019A01400237	531,04	20,48	3,86%
	36019A01400238	700,72	674,43	96,25%
	36019A01400239	717,19	533,76	74,42%
	36019A01400240	270,20	68,46	25,34%
	36019A01400241	257,18	220,33	85,67%
	36019A01400242	294,42	294,42	100,00%
	36019A01400243	454,06	170,67	37,59%
	36019A01400246	88,04	31,22	35,46%
	36019A01400247	92,78	37,64	40,57%
	36019A01400248	551,31	539,17	97,80%
	36019A01400249	206,57	188,21	91,12%
	36019A01400250	1235,29	313,08	25,35%
	36019A01400251	95,26	95,26	100,00%
	36019A01400252	674,17	673,31	99,87%
	36019A01400253	214,09	151,90	70,95%
	36019A01400254	124,32	124,32	100,00%
	36019A01400255	165,39	146,59	88,63%
	36019A01400256	494,42	358,67	72,54%
	36019A01400257	2254,56	1347,32	59,76%
	36019A01400258	269,38	214,57	79,66%
	36019A01400259	100,82	100,82	100,00%
	36019A01400260	75,19	75,20	100,00%
	36019A01400261	90,32	51,90	57,46%
	36019A01400262	250,75	250,11	99,75%
	36019A01400263	263,45	263,45	100,00%
	36019A01400264	371,90	143,78	38,66%
	36019A01400265	470,14	470,14	100,00%
	36019A01400266	451,14	451,14	100,00%
	36019A01400267	160,04	160,04	100,00%
	36019A01400268	127,27	127,27	100,00%
	36019A01400269	134,95	129,89	96,25%
	36019A01400270	1637,83	742,75	45,35%
	36019A01400273	981,61	36,11	3,68%
	36019A01400274	1956,71	462,32	23,63%
	36019A01400278	328,74	47,00	14,30%
	36019A01400279	1860,42	451,12	24,25%
	36019A01400280	118,04	118,04	100,00%
	36019A01400281	200,71	200,71	100,00%
	36019A01400282	275,07	275,08	100,00%
	36019A01400283	323,44	323,44	100,00%

Plano Nº 0224A-0203	Referencia Catastral	Superficie (m²)	Superficie Afectada (m²)	Porcentaxe Afectada
	36019A01400284	240,59	240,60	100,00%
	36019A01400285	183,50	183,50	100,00%
	36019A01400286	385,29	384,54	99,81%
	36019A01400287	146,35	124,99	85,40%
	36019A01400288	235,45	169,63	72,05%
	36019A01400289	764,80	764,80	100,00%
	36019A01400290	986,90	722,83	73,24%
	36019A01400291	1107,19	1107,19	100,00%
	36019A01400292	573,94	438,90	76,47%
	36019A01400293	6082,56	3525,84	57,97%
	36019A01400294	1279,82	432,62	33,80%
	36019A01400295	1894,13	1877,29	99,11%
	36019A01400296	190,40	170,00	89,28%
	36019A01400297	233,40	231,36	99,13%
	36019A01400300	489,49	477,22	97,49%
	36019A01400301	564,11	158,27	28,06%
	36019A01400323	589,37	247,43	41,98%
	36019A01400324	615,90	459,09	74,54%
	36019A01400325	97,50	97,50	100,00%
	36019A01400326	78,61	32,11	40,85%
	36019A01400327	496,64	467,31	94,09%
	36019A01400328	477,65	470,05	98,41%
	36019A01400329	338,50	338,50	100,00%
	36019A01400330	646,69	638,30	98,70%
	36019A01400331	698,43	155,75	22,30%
	36019A01400334	508,29	488,63	96,13%
	36019A01400335	151,94	151,94	100,00%
	36019A01400336	338,29	338,29	100,00%
	36019A01400337	215,70	215,70	100,00%
	36019A01400338	185,59	185,59	100,00%
	36019A01400339	175,43	175,43	100,00%
	36019A01400340	252,03	208,05	82,55%
	36019A01400341	322,02	21,51	6,68%
	36019A01400405	438,11	438,11	100,00%
	36019A01400457	602,01	600,28	99,71%
	36019A01400458	565,48	500,54	88,52%
	36019A01400459	761,56	224,67	29,50%
	36019A01400462	937,50	279,01	29,76%

Plano Nº 0224A-0301	Referencia Catastral	Superficie (m²)	Superficie Afectada (m²)	Porcentaxe Afectada
	36019A02200024	1026,53	24,87	2,42%
	36019A02200025	558,53	53,51	9,58%
	36019A02200026	818,59	583,89	71,33%
	36019A02200027	482,77	482,77	100,00%
	36019A02200028	723,84	431,61	59,63%
	36019A02200029	996,90	988,89	99,20%
	36019A02200030	793,11	761,99	96,08%
	36019A02200031	759,79	636,07	83,72%
	36019A02200049	233,77	14,13	6,04%
	36019A02200050	837,28	59,62	7,12%
	36019A02200051	272,56	262,98	96,49%
	36019A02200052	934,17	829,26	88,77%
	36019A02200053	479,00	228,70	47,75%
	36019A02200082	19811,17	453,73	2,29%
	36019A02200103	624,11	446,74	71,58%
	36019A02200104	337,80	331,19	98,05%
	36019A02200105	1218,31	702,35	57,65%
	36019A02200106	742,83	742,83	100,00%
	36019A02200107	2264,02	565,80	24,99%
	36019A02200111	2256,26	65,82	2,92%
	36019A02200112	1121,69	197,07	17,57%
	36019A02200113	767,34	767,34	100,00%
	36019A02200114	617,57	617,57	100,00%
	36019A02200115	480,92	480,93	100,00%
	36019A02200116	1083,48	572,23	52,81%
	36019A02200117	2038,69	765,63	37,55%
	36019A02200118	818,79	818,79	100,00%
	36019A02200119	748,25	748,25	100,00%
	36019A02200120	2095,18	1983,44	94,67%
	36019A02200124	879,54	45,75	5,20%
	36019A02200126	743,79	606,11	81,49%
	36019A02200127	687,93	568,44	82,63%
	36019A02200128	1001,66	776,17	77,49%
	36019A02200131	4672,87	1251,67	26,79%
	36019A02200132	1005,36	86,01	8,55%
	36019A02200134	4069,76	3790,19	93,13%
	36019A02200135	1034,41	461,34	44,60%
	36019A02200137	377,59	208,74	55,28%
	36019A02200138	375,31	125,92	33,55%
	36019A02200139	132,40	21,32	16,10%
	36019A02200140	230,74	14,20	6,16%
	36019A02200145	741,13	153,43	20,70%
	36019A02200146	7420,46	3608,25	48,63%
	36019A02200148	5672,93	3443,05	60,69%
	36019A02200149	2956,97	1705,63	57,68%

Plano Nº 0224A-0301	Referencia Catastral	Superficie (m²)	Superficie Afectada (m²)	Porcentaxe Afectada
	36019A02200150	88,06	88,06	100,00%
	36019A02200151	98,68	98,68	100,00%
	36019A02200152	535,67	498,48	93,06%
	36019A02200153	461,82	260,49	56,41%
	36019A02200154	815,26	771,99	94,69%
	36019A02200155	2175,77	1656,01	76,11%
	36019A02200156	1248,92	1248,92	100,00%
	36019A02200157	1140,21	270,06	23,69%
	36019A02200161	2090,47	33,54	1,60%
	36019A02200162	456,52	16,90	3,70%
	36019A02200190	340714,05	734,91	0,22%
	36019A02200214	571,16	350,67	61,40%
	36019A02400001	26252,55	7321,39	27,89%
	36019A02400010	1161,39	112,42	9,68%
	36019A02400011	1014,34	358,72	35,36%
	36019A02400012	3226,91	1640,90	50,85%
	36019A02400013	4981,92	245,86	4,93%
	36019A02400014	10018,47	242,13	2,42%
	36019A02400019	6727,45	4351,48	64,68%
	36019A02400020	4603,89	1422,97	30,91%
	36019A02400021	17681,69	7863,95	44,48%
	36019A02400215	398,88	286,88	71,92%
	36019A02400216	1267,32	731,99	57,76%
	36019A02400228	1663,68	18,85	1,13%
	36019A02400237	14266,43	8972,50	62,89%
	36019A02400240	3965,11	3426,22	86,41%
	36019A02400245	770,63	73,11	9,49%
	36019A02400246	912,97	63,61	6,97%
	36019A02400247	398,72	361,30	90,62%
	36019A02400271	1273,94	779,16	61,16%
	36019A02400272	3277,14	2922,54	89,18%
	36019A02400273	5137,53	1861,73	36,24%
	36019A02400282	311,49	169,04	54,27%
	36019A02400283	404,23	186,18	46,06%
	36019A02400285	878,14	196,31	22,35%
	36019A02400286	346,00	296,73	85,76%
	36019A02400287	1069,57	1032,54	96,54%
	36019A02400288	481,20	481,20	100,00%
	36019A02400289	417,85	417,85	100,00%
	36019A02400290	770,83	770,83	100,00%
	36019A02400291	1923,55	1909,49	99,27%
	36019A02400292	224,88	220,81	98,19%
	36019A02400293	563,03	559,15	99,31%
	36019A02400294	455,54	455,54	100,00%
	36019A02400295	1188,63	737,64	62,06%

Plano Nº 0224A-0301	Referencia Catastral	Superficie (m²)	Superficie Afectada (m²)	Porcentaxe Afectada
	36019A02400298	861,51	509,77	59,17%
	36019A02400300	1543,63	441,03	28,57%
	36019A02400301	1089,57	180,49	16,57%
	36019A02400306	3429,42	678,35	19,78%
	36019A02400307	1224,40	1131,13	92,38%
	36019A02400308	3456,37	2712,18	78,47%
	36019A02400309	853,22	123,30	14,45%
	36019A02400310	402,97	402,96	100,00%
	36019A02400311	428,21	428,21	100,00%
	36019A02400312	528,24	322,28	61,01%
	36019A02400315	558,55	511,10	91,51%
	36019A02400316	445,75	445,75	100,00%
	36019A02400317	359,26	350,77	97,64%
	36019A02400318	169,38	30,96	18,28%
	36019A02400320	1911,29	1340,36	70,13%
	36019A02400325	119,19	119,19	100,00%
	36019A02400341	144315,62	156,45	0,11%
	36019A02400346	639574,67	8537,35	1,33%
	36019A02400351	169,87	13,56	7,98%
	36019A02400352	65,00	64,48	99,20%
	36019A02400353	77,78	77,78	100,00%
	36019A02400354	105,60	105,60	100,00%
	36019A02400355	70,93	70,93	100,00%
	36019A02400356	81,16	81,16	100,00%
	36019A02400357	119,00	119,00	100,00%
	36019A02400358	149,04	144,39	96,88%
	36019A02400359	232,34	54,11	23,29%
	36019A02400363	572,37	376,70	65,81%
	36019A02400364	3964,27	1891,44	47,71%
	36019A02500148	7909,42	4738,41	59,91%
	36019A02500151	67,59	24,30	35,95%
	36019A02500152	3493,41	84,25	2,41%
	36019A02500154	2276,15	20,55	0,90%
	36019A02500156	3686,75	3100,49	84,10%
	36019A02500203	5556,65	1338,48	24,09%
	36019A02500204	7971,95	705,41	8,85%
	36019A02500205	2016,06	1730,59	85,84%
	36019A02500206	3462,74	1667,98	48,17%
	36019A02500207	4610,24	1721,38	37,34%
	36019A02500215	20530,63	3563,60	17,36%
	36019A02500224	10034,09	582,10	5,80%
	36019A02500225	11651,48	2610,52	22,41%
	36019A02500226	16384,98	404,92	2,47%
	36019A02500229	13258,92	51,07	0,39%
	36019A02500230	4237,10	873,23	20,61%

Plano Nº 0224A-0301	Referencia Catastral	Superficie (m²)	Superficie Afectada (m²)	Porcentaxe Afectada
	36019A02500231	903,17	903,17	100,00%
	36019A02500232	1181,05	1163,48	98,51%
	36019A02500233	1485,69	1396,21	93,98%
	36019A02500234	180,46	130,96	72,57%
	36019A02500236	1692,51	303,93	17,96%
	36019A02500237	953,42	934,83	98,05%
	36019A02500252	2941,93	2274,75	77,32%
	36019A02500253	113,30	110,80	97,79%
	36019A02500254	108,07	103,22	95,51%
	36019A02500255	1317,69	408,75	31,02%
	36019A02500256	346,60	209,27	60,38%
	36019A02500261	1622,65	190,63	11,75%
	36019A02500262	2347,84	1481,08	63,08%
	36019A02500263	3246,50	2710,54	83,49%
	36019A02500264	1440,89	1344,81	93,33%
	36019A02500271	3028,07	1273,55	42,06%
	36019A02500272	1740,68	1012,82	58,19%
	36019A02500274	871,50	134,47	15,43%
	36019A02500275	565,45	290,39	51,36%
	36019A02500281	3178,45	1055,50	33,21%
	36019A02500307	292,00	249,10	85,31%
	36019A02500308	282,10	215,25	76,30%
	36019A02500309	1908,55	261,07	13,68%
	36019A02500310	2064,19	761,71	36,90%
	36019A02500311	670,24	403,23	60,16%
	36019A02500314	1380,05	183,34	13,28%
	36019A02500315	571,71	63,74	11,15%
	36019A02500316	1984,59	1356,69	68,36%
	36019A02500317	1184,91	728,07	61,45%
	36019A02500318	839,77	786,87	93,70%
	36019A02500321	28702,83	3198,93	11,14%
	36019A02500322	1176,47	965,22	82,04%
	36019A02500323	622,21	160,02	25,72%
	36019A02500325	1565,85	862,91	55,11%
	36019A02500342	1644,32	104,04	6,33%
	36019A02500357	418,76	28,92	6,91%
	36019A02500359	464,02	297,95	64,21%
	36019A02700010	28240,44	1479,32	5,24%
	36019A02700086	2248,63	154,43	6,87%
	36019A02700087	1267,91	756,98	59,70%
	36019A02700163	908,99	240,55	26,46%
	36019A02700164	464,91	134,16	28,86%
	36019A02700165	225,43	55,34	24,55%
	36019A02700166	352,60	49,18	13,95%
	36019A02700167	825,89	10,10	1,22%

Plano Nº 0224A-0301	Referencia Catastral	Superficie (m²)	Superficie Afectada (m²)	Porcentaxe Afectada
	36019A02700168	2934,42	2674,84	91,15%
	36019A02700169	1667,85	1255,29	75,26%
	36019A02700172	632,64	182,56	28,86%
	36019A02700173	2312,14	2288,28	98,97%
	36019A02700174	461,30	106,27	23,04%
	36019A02700175	401,20	390,05	97,22%
	36019A02700176	817,55	756,43	92,52%
	36019A02700177	360,20	360,20	100,00%
	36019A02700178	258,59	214,68	83,02%
	36019A02700183	2571,52	94,36	3,67%
	36019A02700184	1386,80	1380,02	99,51%
	36019A02700185	304,54	304,54	100,00%
	36019A02700186	1401,68	601,42	42,91%
	36019A02700187	368,17	368,17	100,00%
	36019A02700188	421,81	318,19	75,43%
	36019A02700198	873,39	450,52	51,58%
	36019A02700199	1933,34	827,87	42,82%
	36019A02700200	1640,61	1561,73	95,19%
	36019A02700201	1900,60	1261,45	66,37%
	36019A02700202	1037,37	799,09	77,03%
	36019A02700203	275,11	51,96	18,89%
	36019A02700204	434,08	356,09	82,03%
	36019A02700205	580,86	580,86	100,00%
	36019A02700206	973,73	973,73	100,00%
	36019A02700207	2910,66	575,45	19,77%
	36019A02700210	2188,92	160,66	7,34%
	36019A02700211	1832,52	281,56	15,36%
	36019A02700216	6618,45	2735,82	41,34%
	36019A02700217	515,20	57,16	11,10%
	36019A02700266	756,46	246,91	32,64%
	36019A02700267	718,68	718,68	100,00%
	36019A02700268	947,38	351,80	37,13%
	36019A02700269	361,89	361,87	99,99%
	36019A02700270	1305,98	1117,51	85,57%
	36019A02700271	451,78	451,78	100,00%
	36019A02700272	933,06	725,24	77,73%
	36019A02700273	2369,70	1254,61	52,94%
	36019A02700287	1257,53	194,55	15,47%
	36019A02700291	618,54	30,22	4,89%
	36019A02700292	883,60	681,85	77,17%
	36019A02700293	561,42	561,42	100,00%
	36019A02700294	396,53	396,53	100,00%
	36019A02700295	779,51	765,21	98,17%
	36019A02700296	489,51	489,51	100,00%
	36019A02700297	691,35	663,31	95,94%

Plano Nº 0224A-0301	Referencia Catastral	Superficie (m²)	Superficie Afectada (m²)	Porcentaxe Afectada
	36019A02700298	635,46	321,09	50,53%
	36019A02700299	410,12	110,61	26,97%
	36019A02700301	1704,67	846,66	49,67%
	36019A02700302	1861,15	789,08	42,40%
	36019A02700303	1201,92	891,98	74,21%
	36019A02700304	3305,67	2023,47	61,21%
	36019A02700305	669,54	608,66	90,91%
	36019A02700308	2541,77	428,91	16,87%
	36019A02700310	1083,33	506,16	46,72%
	36019A02700311	943,57	631,74	66,95%
	36019A02700312	966,12	658,21	68,13%
	36019A02700320	556,30	74,24	13,34%
	36019A02700321	371,93	343,48	92,35%
	36019A02700323	1744,55	177,64	10,18%
	36019A02700324	613,77	87,66	14,28%
	36019A02700325	765,67	635,88	83,05%
	36019A02700326	596,16	596,16	100,00%
	36019A02700327	4453,89	3406,14	76,48%
	36019A02700328	1381,59	1173,69	84,95%
	36019A02700331	250525,50	23275,54	9,29%
	36019A02700334	5459,77	2507,65	45,93%
	36019A02700335	1134,91	596,35	52,55%
	36019A02700346	1303,33	762,74	58,52%
	36019A02700347	2696,72	1821,13	67,53%
	36019A02700349	417,82	100,97	24,17%
	36019A02700350	791,20	658,73	83,26%
	36019A02700351	640,44	71,12	11,10%
	36019A02700352	2540,05	991,16	39,02%
	36019A02700353	869,75	426,15	49,00%
	36019A02700354	1100,80	732,97	66,59%
	36019A02700356	1226,84	886,14	72,23%
	36019A02700357	634,23	633,69	99,91%
	36019A02700358	2320,08	313,35	13,51%
	36019A02700359	1288,59	489,45	37,98%
	36019A02700360	429,90	376,23	87,52%
	36019A02700361	590,69	590,69	100,00%
	36019A02700362	1351,91	1308,74	96,81%
	36019A02700363	1498,86	182,31	12,16%
	36019A02700365	9065,68	68,04	0,75%
	36019A02700443	170,14	170,14	100,00%
	36019A02700460	1393,74	1391,99	99,87%
	36019A02700468	2086,40	1126,42	53,99%
	36019A02700484	758,10	257,32	33,94%
	36019A02700485	564,28	23,10	4,09%
	36019A02800033	56692,85	189,56	0,33%

Plano Nº 0224A-0301	Referencia Catastral	Superficie (m²)	Superficie Afectada (m²)	Porcentaxe Afectada
	36019A02800055	2868,68	74,95	2,61%
	36019A02800056	8779,87	213,01	2,43%
	36019A02800079	3785,52	2525,11	66,70%
	36019A02800081	536,54	478,98	89,27%
	36019A02800082	1570,96	1511,51	96,22%
	36019A02800083	379,53	375,81	99,02%
	36019A02800084	315,83	211,97	67,11%
	36019A02800086	667,49	68,53	10,27%
	36019A02800087	559,21	44,50	7,96%
	36019A02800088	2044,08	1764,80	86,34%
	36019A02800089	181,55	80,83	44,52%
	36019A02800090	112,14	112,14	100,00%
	36019A02800091	249,34	196,88	78,96%
	36019A02800092	353,95	206,56	58,36%
	36019A02800093	465,43	465,43	100,00%
	36019A02800094	370,75	221,12	59,64%
	36019A02800095	168,07	138,49	82,40%
	36019A02800096	196,53	196,53	100,00%
	36019A02800097	161,71	161,71	100,00%
	36019A02800098	146,13	146,13	100,00%
	36019A02800099	199,59	81,90	41,03%
	36019A02800100	330,94	28,48	8,61%
	36019A02800101	615,80	597,80	97,08%
	36019A02800102	206,67	206,67	100,00%
	36019A02800103	255,79	42,97	16,80%
	36019A02800104	1066,52	463,28	43,44%
	36019A02800106	373,13	373,13	100,00%
	36019A02800107	843,08	260,15	30,86%
	36019A02800110	265,74	177,58	66,83%
	36019A02800111	325,42	325,42	100,00%
	36019A02800112	853,29	354,53	41,55%
	36019A02800113	947,40	364,34	38,46%
	36019A02800115	1259,54	529,60	42,05%
	36019A02800116	1057,62	900,01	85,10%
	36019A02800118	1237,19	350,45	28,33%
	36019A02800119	990,52	530,74	53,58%
	36019A02800123	749,02	82,22	10,98%
	36019A02800124	695,39	692,95	99,65%
	36019A02800125	1072,78	326,65	30,45%
	36019A02800126	713,03	411,82	57,76%
	36019A02800127	1225,49	513,02	41,86%
	36019A02800132	369,65	13,93	3,77%
	36019A02800133	304,08	30,63	10,07%
	36019A02800134	364,85	364,85	100,00%
	36019A02800135	297,69	295,26	99,19%

Plano Nº 0224A-0301	Referencia Catastral	Superficie (m²)	Superficie Afectada (m²)	Porcentaxe Afectada
	36019A02800136	909,53	909,19	99,96%
	36019A02800137	1194,32	163,67	13,70%
	36019A02800138	372,53	149,38	40,10%
	36019A02800139	331,68	331,68	100,00%
	36019A02800140	531,63	471,27	88,65%
	36019A02800141	3566,76	638,16	17,89%
	36019A02800142	947,37	683,73	72,17%
	36019A02800143	382,39	382,39	100,00%
	36019A02800144	101,51	101,51	100,00%
	36019A02800145	454,78	454,78	100,00%
	36019A02800146	1003,48	450,48	44,89%
	36019A02800147	1025,39	427,18	41,66%
	36019A02800149	1565,77	904,18	57,75%
	36019A02800150	1730,94	1036,57	59,88%
	36019A02800151	1825,31	16,77	0,92%
	36019A02800152	208,73	208,65	99,96%
	36019A02800153	134,47	127,84	95,07%
	36019A02800154	152,96	139,72	91,35%
	36019A02800155	138,59	125,26	90,38%
	36019A02800156	103,68	91,27	88,03%
	36019A02800157	4740,81	3035,09	64,02%
	36019A02800172	1111,93	44,35	3,99%
	36019A02800173	4637,23	1453,40	31,34%
	36019A02800174	1788,95	1066,26	59,60%
	36019A02800175	2463,11	1413,31	57,38%
	36019A02800176	1457,24	948,29	65,07%
	36019A02800177	1737,21	32,65	1,88%
	36019A02800178	499,19	388,47	77,82%
	36019A02800179	618,13	615,58	99,59%
	36019A02800180	1096,13	25,09	2,29%
	36019A02800202	335,56	99,49	29,65%
	36019A02800203	370,63	89,65	24,19%
	36019A02800204	3717,64	772,13	20,77%
	36019A02800205	118,23	118,23	100,00%
	36019A02800206	1102,99	1080,86	97,99%
	36019A02800210	607,62	332,50	54,72%
	36019A02800211	202,94	202,94	100,00%
	36019A02800212	194,75	194,75	100,00%
	36019A02800213	171,24	171,24	100,00%
	36019A02800214	952,77	952,77	100,00%
	36019A02800215	322,08	238,45	74,04%
	36019A02800216	932,90	23,39	2,51%
	36019A02800218	563,06	68,15	12,10%
	36019A02800219	502,97	479,26	95,29%
	36019A02800220	794,57	555,67	69,93%

Plano Nº 0224A-0301	Referencia Catastral	Superficie (m²)	Superficie Afectada (m²)	Porcentaxe Afectada
	36019A02800221	606,27	273,10	45,05%
	36019A02800223	643,94	451,60	70,13%
	36019A02800228	4353,65	2828,42	64,97%
	36019A02800229	920,66	575,72	62,53%
	36019A02800230	1056,68	279,10	26,41%
	36019A02800234	689,82	60,12	8,71%
	36019A02800236	760,40	210,44	27,68%
	36019A02800237	220,62	219,51	99,50%
	36019A02800238	341,01	341,01	100,00%
	36019A02800239	2287,98	1656,95	72,42%
	36019A02800243	1389,02	365,13	26,29%
	36019A02800244	455,26	382,81	84,09%
	36019A02800245	282,66	282,66	100,00%
	36019A02800246	359,14	350,45	97,58%
	36019A02800247	631,59	411,12	65,09%
	36019A02800248	753,75	640,38	84,96%
	36019A02800249	437,20	225,55	51,59%
	36019A02800250	2123,62	1915,49	90,20%
	36019A02800252	453,56	404,30	89,14%
	36019A02800253	429,51	386,32	89,94%
	36019A02800254	398,25	341,99	85,87%
	36019A02800255	5773,75	2838,34	49,16%
	36019A02800256	356,41	170,92	47,96%
	36019A02800257	317,21	255,17	80,44%
	36019A02800258	355,45	166,73	46,91%
	36019A02800259	3317,79	510,92	15,40%
	36019A02800262	135,19	15,58	11,52%
	36019A02800263	180,00	180,00	100,00%
	36019A02800264	4125,99	2893,10	70,12%
	36019A02800265	336,91	87,67	26,02%
	36019A02800267	806,92	806,92	100,00%
	36019A02800268	241,63	241,63	100,00%
	36019A02800269	639,47	639,47	100,00%
	36019A02800270	1208,39	1063,75	88,03%
	36019A02800271	1717,20	782,56	45,57%
	36019A02800272	788,73	728,81	92,40%
	36019A02800273	835,78	109,64	13,12%
	36019A02800275	1695,65	592,85	34,96%
	36019A02900344	1529,61	782,28	51,14%
	36019A02900346	1737,44	937,86	53,98%
	36019A02900389	355,49	202,37	56,93%
	36019A02900390	454,92	358,61	78,83%
	36019A02900394	242,10	91,08	37,62%
	36019A02900395	416,30	416,30	100,00%
	36019A02900396	1202,92	1140,08	94,78%

Plano Nº 0224A-0301	Referencia Catastral	Superficie (m²)	Superficie Afectada (m²)	Porcentaxe Afectada
	36019A02900400	1120,77	14,78	1,32%
	36019A02900401	680,53	47,79	7,02%
	36019A02900402	855,87	387,35	45,26%
	36019A02900403	636,28	636,28	100,00%
	36019A02900404	1293,07	1293,07	100,00%
	36019A02900405	1406,90	301,23	21,41%
	36019A02900406	1142,61	769,81	67,37%
	36019A02900407	179,12	8,05	4,49%
	36019A02900408	1360,78	109,42	8,04%
	36019A02900409	1244,57	346,94	27,88%
	36019A02900410	625,88	625,88	100,00%
	36019A02900411	606,32	606,32	100,00%
	36019A02900412	437,29	436,96	99,92%
	36019A02900413	303,86	303,86	100,00%
	36019A02900414	528,06	485,04	91,85%
	36019A02900417	105,46	50,51	47,89%
	36019A02900418	358,83	299,07	83,34%
	36019A02900445	1124,50	336,98	29,97%
	36019A02900455	608,84	44,80	7,36%
	36019A02900566	517120,09	20345,70	3,93%
	36019A02900633	199,72	2,52	1,26%
	36019A02906003	867,76	25,60	2,95%

Plano Nº 0224A-0401

Referencia Catastral	Superficie (m²)	Superficie Afectada (m²)	Porcentaxe Afectada
36019A02800031	1135852,24	234,35	0,02%